



3月26日

福島第一(1F)

測定場所

- ①事務本館北(2号機より北西約0.5キ口) ②体育館付近(MP-5東側)(2号機より西北西約0.9キ口)  
 ③西門付近(MP-5付近)(2号機より西約1.1キ口) ④正門付近前(MP-6付近)(2号機より西南西約1.0キ口)  
 ⑤免震棟前(2号機より北西約0.5キ口) ⑥事務本館南側 ⑦正門  
 MC:モニタリングカー 可搬:可搬型MP

測定場所		③																							
時間		12:00	12:10	12:20	12:30	12:40	12:50	13:00	13:10	13:20	13:30	13:40	13:50	14:00	14:10	14:20	14:30	14:40	14:50	15:00	15:10	15:20	15:30	15:40	15:50
MC	測定値(μSv/h)	146.8	146.8	146.8	146.6	146.8	146.8	146.7	146.7	146.7	146.6	147.2	147.0	146.9	146.9	146.8	146.7	146.7	146.6	146.6	146.6	146.2	146.4	146.0	146.0
	中性子	N.D	N.D	N.D	N.D	N.D	N.D	N.D	N.D	N.D	N.D	N.D	N.D	N.D	N.D	N.D	N.D	N.D	N.D	N.D	N.D	N.D	N.D	N.D	
可搬	⑥本館南(μSv/h)	1,330	—	—	1,340	—	—	1,340	—	—	1,330	—	—	1,320	—	—	1,320	—	—	1,310	—	—	1,300	—	—
	⑦正門(μSv/h)	221	—	—	222	—	—	220	—	—	221	—	—	222	—	—	220	—	—	217	—	—	218	—	—
	③西門(μSv/h)	欠測	—	—	欠測	—	—	欠測	—	—	欠測	—	—	欠測	—	—	欠測	—	—	欠測	—	—	98.7	—	—
	風向	北	西	北西	西	北北西	北	北西	西	北北西	北西	西北西	北西	西北西	西	西北西	北西	北西	北西	北西	北西	北西	北西	北	西
	風速(m/s)	2.4	3.7	3.8	4.5	3.4	3.4	3.4	4.3	3.4	3.1	3.4	3.3	3.6	3.5	3.8	3.0	2.6	2.2	2.4	2.4	3.5	2.8	2.6	1.9

測定場所		③																							
時間		16:00	16:10	16:20	16:30	16:40	16:50	17:00	17:10	17:20	17:30	17:40	17:50	18:00	18:10	18:20	18:30	18:40	18:50	19:00	19:10	19:20	19:30	19:40	19:50
MC	測定値(μSv/h)	145.9	145.8	145.8	145.5	145.4	145.4	145.3	145.2	145.2	145.0	145.0	144.6	144.5	144.7	144.4	143.9	144.1	144.2	143.9	143.8	143.5	143.5	143.3	143.4
	中性子	N.D	N.D	N.D	N.D	N.D	N.D	N.D	N.D	N.D	N.D	N.D	N.D	N.D	N.D	N.D	N.D	N.D	N.D	N.D	N.D	N.D	N.D	N.D	N.D
可搬	⑥本館南(μSv/h)	1,300	—	—	1,300	—	—	1,290	—	—	1,300	—	—	1,290	—	—	1,300	—	—	1,310	—	—	1,300	—	—
	⑦正門(μSv/h)	218	—	—	217	—	—	216	—	—	215	—	—	215	—	—	214	—	—	214	—	—	213	—	—
	③西門(μSv/h)	98	—	—	98	—	—	100	—	—	98	—	—	100	—	—	99	—	—	98	—	—	100	—	—
	風向	西北西	北北西	北西	西北西	北西	北西	北北西	西北西	北西	北西	北西	西北西	北西	北西	西北西	西北西	北西	北	北北東	北	北西	北北西	東	北北西
	風速(m/s)	2.5	2.3	2.7	2.8	2.8	2.4	2.7	2.6	2.0	2.2	2.2	2.5	2.0	1.7	1.7	1.4	0.7	0.6	0.7	0.6	0.5	0.4	0.3	0.7

測定場所		③																							
時間		20:00	20:10	20:20	20:30	20:40	20:50	21:00	21:10	21:20	21:30	21:40	21:50	22:00	22:10	22:20	22:30	22:40	22:50	23:00	23:10	23:20	23:30	23:40	23:50
MC	測定値(μSv/h)	143.0	143.1	143.0	143.0	142.8	142.9	142.8	142.7	142.8	142.5	142.6	142.0	141.8	141.5	141.3	141.2	141.1	141.1	140.9	140.8	140.8	140.8	140.7	140.4
	中性子	N.D	N.D	N.D	N.D	N.D	N.D	N.D	N.D	N.D	N.D	N.D	N.D	N.D	N.D	N.D	N.D	N.D	N.D	N.D	N.D	N.D	N.D	N.D	N.D
可搬	⑥本館南(μSv/h)	1,310	—	—	1,310	—	—	1,320	—	—	1,320	—	—	1,310	—	—	1,320	—	—	1,320	—	—	1,310	—	—
	⑦正門(μSv/h)	212	—	—	212	—	—	212	—	—	213	—	—	211	—	—	211	—	—	213	—	—	212	—	—
	③西門(μSv/h)	101	—	—	100	—	—	101	—	—	98.3	—	—	100	—	—	101	—	—	99.5	—	—	98.6	—	—
	風向	西北西	西北西	西北西	西	西南西	西	西北西	西北西	西北西	西	西	西南西	西	北	北西	西南西	西	西	西北西	西北西	西	西北西	西北西	西北西
	風速(m/s)	1.1	1.4	1.8	2.0	0.8	0.7	1.6	2.2	1.8	0.9	1.5	0.9	1.1	1.3	0.5	0.9	1.5	1.1	1.6	1.7	1.6	1.3	1.0	1.2

3月26日

福島第一(1F)

測定場所

- ①事務本館北(2号機より北西約0.5キロ)
  - ②体育館付近(MP-5東側)(2号機より西北西約0.9キロ)
  - ③西門付近(MP-5付近)(2号機より西約1.1キロ)
  - ④正門付近前(MP-6付近)(2号機より西南西約1.0キロ)
  - ⑤免震棟前(2号機より北西約0.5キロ)
  - ⑥事務本館南側
  - ⑦正門
- MC:モニタリングカー 可搬:可搬型MP

測定場所		④																							
時間		0:00	0:10	0:20	0:30	0:40	0:50	1:00	1:10	1:20	1:30	1:40	1:50	2:00	2:10	2:20	2:30	2:40	2:50	3:00	3:10	3:20	3:30	3:40	3:50
MC	測定値(μSv/h)	184.4	184.0	183.8	183.2	182.8	182.7	182.5	182.4	182.3	182.1	181.8	180.8	179.9	178.1	176.6	175.5	174.4	173.0	172.4	171.0	170.7	169.8	169.2	169.5
	中性子	N.D	N.D	N.D	N.D	N.D	N.D	N.D	N.D	N.D	N.D	N.D	N.D	N.D	N.D	N.D	N.D	N.D	N.D	N.D	N.D	N.D	N.D	N.D	N.D
可搬	⑥本館南(μSv/h)	1,460	—	—	1,460	—	—	1,450	—	—	1,440	—	—	1,440	—	—	1,420	—	—	1,390	—	—	1,370	—	—
	⑦正門(μSv/h)	241	—	—	238	—	—	235	—	—	235	—	—	233	—	—	230	—	—	224	—	—	221	—	—
	③西門(μSv/h)	117	—	—	117	—	—	114	—	—	115	—	—	114	—	—	110	—	—	109	—	—	108	—	—
風向		北西	北西	西	北西	北北西	北北西	北西	北西	西	北西	北西	北西	北	北北西	北北西	北	北北西	北	北	北北西	北北西	北西	北西	北西
風速(m/s)		2.3	1.8	2.5	2.2	2.6	3.2	3.2	2.7	2.4	2.7	1.9	3.0	5.3	4.0	2.9	3.5	3.2	5.0	6.9	3.7	3.0	3.0	2.7	2.9

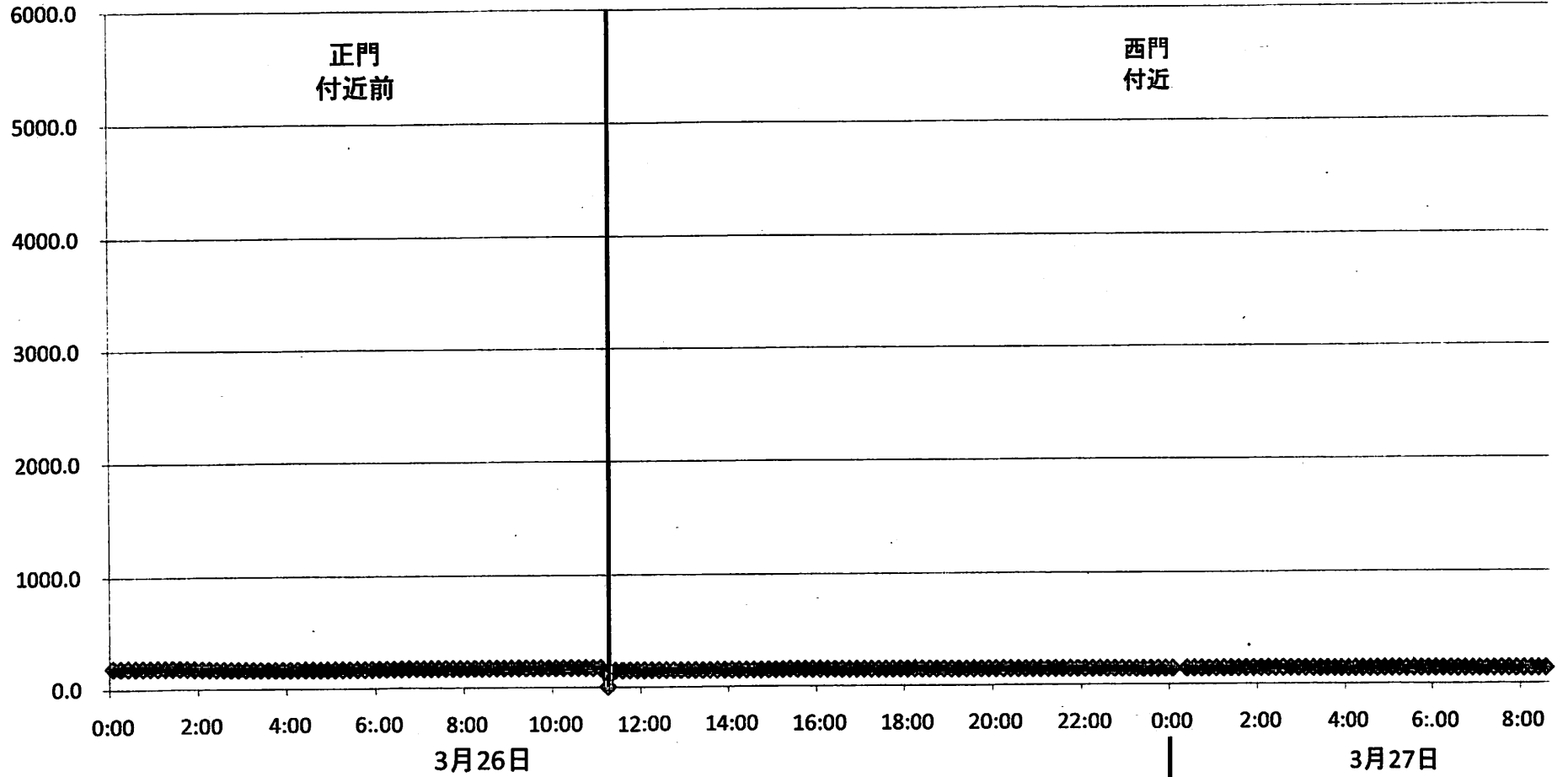
測定場所		④																							
時間		4:00	4:10	4:20	4:30	4:40	4:50	5:00	5:10	5:20	5:30	5:40	5:50	6:00	6:10	6:20	6:30	6:40	6:50	7:00	7:10	7:20	7:30	7:40	7:50
MC	測定値(μSv/h)	169.2	169.1	168.1	167.8	167.1	167.1	166.9	167.1	167.4	167.5	167.8	168.0	169.0	168.0	168.3	169.2	169.5	169.7	169.5	169.0	169.8	170.0	169.9	170.1
	中性子	N.D	N.D	N.D	N.D	N.D	N.D	N.D	N.D	N.D	N.D	N.D	N.D	N.D	N.D	N.D	N.D	N.D	N.D	N.D	N.D	N.D	N.D	N.D	N.D
可搬	⑥本館南(μSv/h)	1,370	—	—	1,360	—	—	1,360	—	—	1,370	—	—	1,370	—	—	1,380	—	—	1,370	—	—	1,380	—	—
	⑦正門(μSv/h)	219	—	—	217	—	—	218	—	—	217	—	—	221	—	—	221	—	—	219	—	—	219	—	—
	③西門(μSv/h)	107	—	—	105	—	—	105	—	—	105	—	—	108	—	—	105	—	—	106	—	—	105	—	—
風向		北西	北西	北西	北西	北西	北	北西	北	北北西	北西	北西	北西	北西	西北西	北西	北西	北北西	北西	西北西	西北西	北北西	北西	北	北北西
風速(m/s)		2.6	2.8	2.6	2.3	2.7	3.2	6.1	3.4	3.0	2.7	2.7	2.9	2.5	2.7	2.7	2.5	2.2	2.4	2.3	2.6	2.8	2.3	2.9	2.7

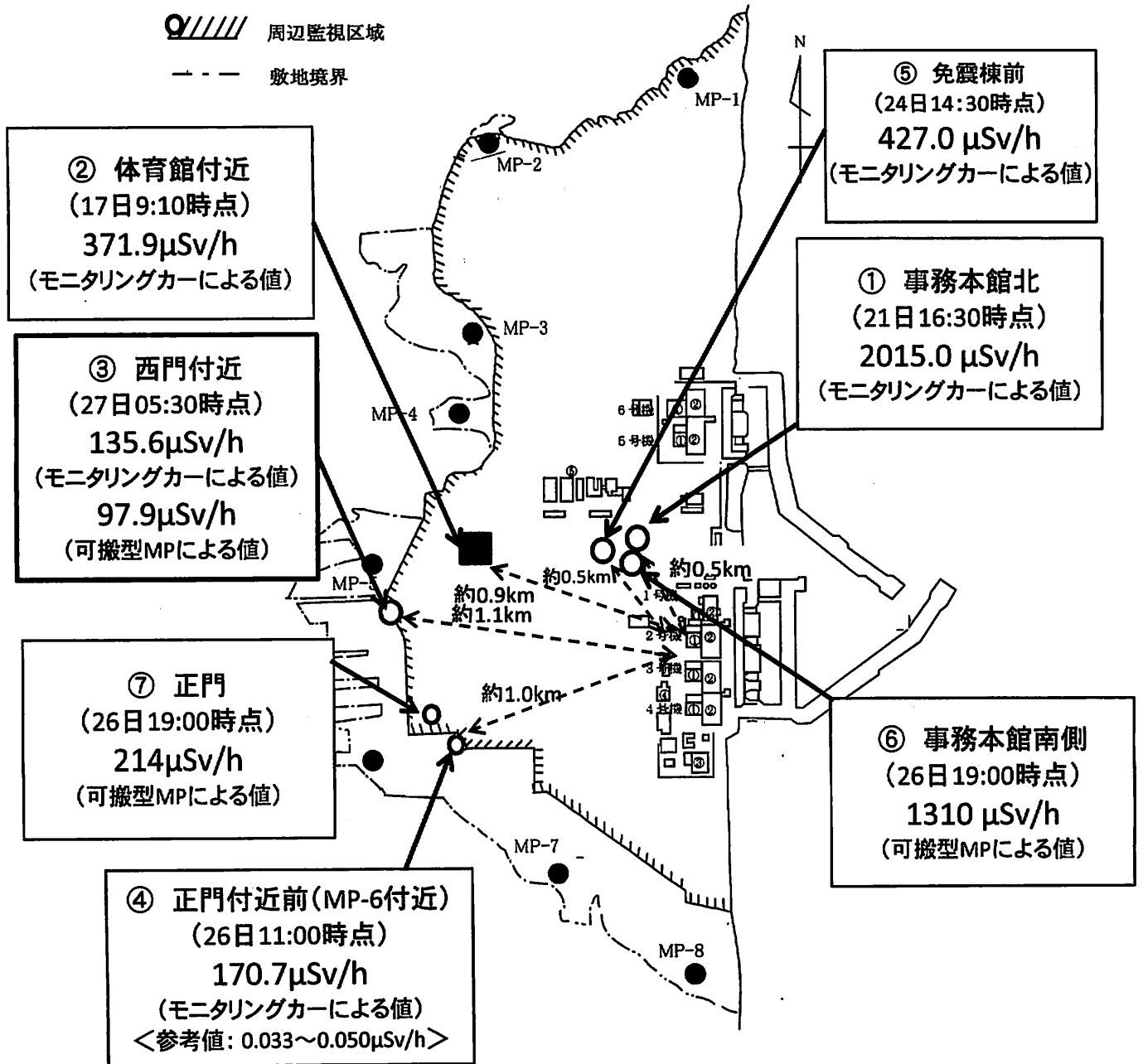
測定場所		④																		⑤					
時間		8:00	8:10	8:20	8:30	8:40	8:50	9:00	9:10	9:20	9:30	9:40	9:50	10:00	10:10	10:20	10:30	10:40	10:50	11:00	11:10	11:20	11:30	11:40	11:50
MC	測定値(μSv/h)	170.3	170.3	170.6	170.7	170.7	170.8	170.8	170.7	170.5	170.6	170.6	170.8	170.5	170.8	170.6	170.5	170.8	170.8	170.7	測定 位置 変更	146.7	146.7	146.6	146.9
	中性子	N.D	N.D	N.D	N.D	N.D	N.D	N.D	N.D	N.D	N.D	N.D	N.D	N.D	N.D	N.D	N.D	N.D	N.D	N.D		N.D	N.D	N.D	N.D
可搬	⑥本館南(μSv/h)	1,380	—	—	1,370	—	—	1,370	—	—	1,360	—	—	1,360	—	—	1,350	—	—	1,340		—	1,350	—	—
	⑦正門(μSv/h)	220	—	—	221	—	—	221	—	—	222	—	—	221	—	—	222	—	—	221		—	220	—	—
	③西門(μSv/h)	107	—	—	106	—	—	105	—	—	104	—	—	103	—	—	欠測	—	—	欠測		—	欠測	—	—
風向		北	北北西	北北西	北北東	北北西	北北西	北北東	北北東	北西	北北西	北	北	北北西	北西	北西	北北西	北北西	西北西	北西	北西	北北西	西	西	
風速(m/s)		2.6	2.7	3.5	3.4	2.9	3.0	3.0	3.1	2.8	2.4	2.6	2.5	2.6	2.5	3.9	4.4	3.5	3.8	5.1	2.9	2.6	2.9	3.5	

3

# 福島第一原子力発電所敷地内の線量率 (モニタリングカーによる測定値)

μSv/h





## 福島第二(2F) (事業者のモニタリングポスト)

3月27日																									
モニタリングポスト	0:00	0:10	0:20	0:30	0:40	0:50	1:00	1:10	1:20	1:30	1:40	1:50	2:00	2:10	2:20	2:30	2:40	2:50	3:00	3:10	3:20	3:30	3:40	3:50	
MP1( $\mu$ Sv/h)	10.283	10.270	10.257	10.270	10.270	10.273	10.213	10.233	10.267	10.257	10.197	10.240	10.223	10.207	10.183	10.210	10.200	10.190	10.167	10.163	10.173	10.187	10.153	10.127	
MP2( $\mu$ Sv/h)	5.863	5.870	5.877	5.870	5.857	5.853	5.870	5.837	5.863	5.850	5.837	5.863	5.830	5.807	5.817	5.833	5.807	5.797	5.833	5.817	5.783	5.823	5.787	5.780	
MP3( $\mu$ Sv/h)	9.780	9.783	9.780	9.743	9.730	9.740	9.753	9.690	9.730	9.713	9.737	9.753	9.650	9.727	9.690	9.680	9.687	9.643	9.657	9.677	9.643	9.657	9.633	9.640	
MP4( $\mu$ Sv/h)	7.500	7.467	7.487	7.493	7.450	7.457	7.467	7.467	7.437	7.443	7.440	7.423	7.433	7.440	7.440	7.413	7.403	7.380	7.397	7.423	7.397	7.363	7.363	7.370	
MP5( $\mu$ Sv/h)	6.867	6.867	6.867	6.867	6.867	6.867	6.867	6.867	6.867	6.867	6.847	6.860	6.767	6.813	6.787	6.767	6.820	6.767	6.767	6.813	6.767	6.767	6.767	6.767	
MP6( $\mu$ Sv/h)	8.083	8.077	8.063	8.080	8.037	8.037	8.027	8.023	8.030	8.030	8.027	8.007	7.980	7.993	7.983	8.003	7.990	7.987	7.983	7.957	7.943	7.970	7.927	7.987	
MP7( $\mu$ Sv/h)	欠測	欠測	欠測	欠測	欠測	欠測	欠測	欠測	欠測	欠測	欠測	欠測	欠測	欠測	欠測	欠測	欠測	欠測	欠測	欠測	欠測	欠測	欠測	欠測	
風向	北西	北西	西北西	西北西	西北西	北西	西北西	北西	西北西	西北西	北西	北西	北西	北西	西北西	西北西	北西	西北西	北西	北西	北西	西北西	北西	北西	
風速(m/s)	7.8	6.7	7.7	6.6	6.9	5.6	5.2	5.0	4.6	7.0	6.8	6.2	6.9	7.1	4.7	4.5	5.2	6.0	6.0	5.3	5.7	6.6	7.7	5.6	

3月27日																									
モニタリングポスト	4:00	4:10	4:20	4:30	4:40	4:50	5:00	5:10	5:20	5:30	5:40	5:50	6:00	6:10	6:20	6:30	6:40	6:50	7:00	7:10	7:20	7:30	7:40	7:50	
MP1( $\mu$ Sv/h)	10.133	10.133	10.127	10.113	10.097	10.137	10.117	10.093	10.040	10.087	10.083	10.070	10.073	10.080	10.073	10.073	10.007	10.013	10.027	10.027	10.033	9.993	9.993	9.983	
MP2( $\mu$ Sv/h)	5.803	5.780	5.780	5.777	5.783	5.753	5.777	5.773	5.727	5.753	5.730	5.747	5.740	5.733	5.750	5.737	5.710	5.723	5.723	5.707	5.683	5.707	5.683	5.723	
MP3( $\mu$ Sv/h)	9.637	9.687	9.613	9.570	9.533	9.547	9.587	9.563	9.533	9.520	9.550	9.563	9.570	9.500	9.510	9.547	9.543	9.527	9.473	9.483	9.493	9.483	9.463	9.453	
MP4( $\mu$ Sv/h)	7.357	7.363	7.363	7.377	7.350	7.353	7.333	7.327	7.320	7.347	7.327	7.320	7.320	7.283	7.300	7.277	7.297	7.290	7.273	7.257	7.263	7.227	7.267	7.230	
MP5( $\mu$ Sv/h)	6.773	6.767	6.767	6.767	6.713	6.747	6.720	6.767	6.667	6.700	6.713	6.740	6.667	6.673	6.673	6.667	6.667	6.673	6.667	6.673	6.667	6.673	6.673	6.667	
MP6( $\mu$ Sv/h)	7.957	7.927	7.967	7.933	7.917	7.953	7.907	7.937	7.910	7.917	7.903	7.913	7.903	7.900	7.877	7.890	7.860	7.890	7.870	7.867	7.867	7.857	7.893	7.843	
MP7( $\mu$ Sv/h)	欠測	欠測	欠測	欠測	欠測	欠測	欠測	欠測	欠測	欠測	欠測	欠測	欠測	欠測	欠測	欠測	欠測	欠測	欠測	欠測	欠測	欠測	欠測	欠測	
風向	北西	北北西	北西	北西	北西	西北西	北西	北西	北西	北西	西北西	西北西	西北西	西北西	西	西北西	西北西	西北西	西北西	西	西北西	西北西	西北西	北西	
風速(m/s)	5.4	5.7	4.8	5.5	5.0	5.0	4.4	5.0	4.6	4.9	5.8	7.7	6.9	7.9	8.5	7.4	7.5	5.3	5.3	7.3	7.3	5.5	4.6	5.3	

3月27日																									
モニタリングポスト	8:00	8:10	8:20	8:30	8:40	8:50	9:00	9:10	9:20	9:30	9:40	9:50	10:00	10:10	10:20	10:30	10:40	10:50	11:00	11:10	11:20	11:30	11:40	11:50	
MP1( $\mu$ Sv/h)	9.970	9.993	9.983	9.960																					
MP2( $\mu$ Sv/h)	5.700	5.697	5.680	5.680																					
MP3( $\mu$ Sv/h)	9.440	9.440	9.453	9.470																					
MP4( $\mu$ Sv/h)	7.270	7.207	7.260	7.200																					
MP5( $\mu$ Sv/h)	6.627	6.640	6.667	6.660																					
MP6( $\mu$ Sv/h)	7.813	7.833	7.823	7.820																					
MP7( $\mu$ Sv/h)	欠測	欠測	欠測	欠測																					
風向	北西	北北西	北北西	北北西																					
風速(m/s)	4.8	3.6	4.7	3.0																					

## 福島第二(2F) (事業者のモニタリングポスト)

3月26日																									
モニタリングポスト	12:00	12:10	12:20	12:30	12:40	12:50	13:00	13:10	13:20	13:30	13:40	13:50	14:00	14:10	14:20	14:30	14:40	14:50	15:00	15:10	15:20	15:30	15:40	15:50	
MP1( $\mu$ Sv/h)	10.817	10.807	10.767	10.743	10.757	10.747	10.717	10.743	10.710	10.713	10.727	10.727	10.683	10.660	10.677	10.677	10.667	10.687	10.663	10.673	10.640	10.607	10.610	10.653	
MP2( $\mu$ Sv/h)	6.127	6.153	6.123	6.123	6.123	6.137	6.117	6.113	6.113	6.140	6.130	6.100	6.090	6.107	6.087	6.123	6.097	6.123	6.087	6.097	6.090	6.073	6.077	6.087	
MP3( $\mu$ Sv/h)	10.157	10.200	10.173	10.170	10.190	10.170	10.187	10.147	10.123	10.170	10.130	10.153	10.110	10.117	10.123	10.080	10.113	10.093	10.103	10.140	10.077	10.073	10.083	10.030	
MP4( $\mu$ Sv/h)	7.807	7.827	7.823	7.833	7.810	7.813	7.817	7.803	7.817	7.783	7.757	7.813	7.770	7.743	7.780	7.753	7.763	7.733	7.750	7.753	7.727	7.733	7.747	7.683	
MP5( $\mu$ Sv/h)	7.160	7.153	7.153	7.153	7.153	7.160	7.153	7.153	7.160	7.160	7.153	7.113	7.100	7.133	7.107	7.113	7.107	7.160	7.160	7.080	7.153	7.113	7.160	7.053	
MP6( $\mu$ Sv/h)	8.357	8.387	8.353	8.333	8.330	8.350	8.353	8.367	8.357	8.370	8.347	8.343	8.323	8.323	8.347	8.293	8.323	8.310	8.337	8.313	8.327	8.327	8.303	8.317	
MP7( $\mu$ Sv/h)	欠測	欠測	欠測	欠測	欠測	欠測	欠測	欠測	欠測	欠測	欠測	欠測	欠測	欠測	欠測	欠測	欠測	欠測	欠測	4.650	欠測	欠測	欠測	欠測	
風向	北北西	北西	北北西	北北西	北北西	北西	北西	北西	北北西	北西	北西	北西	北西	北西	北西	北西	北西	北西	北西	北西	北西	北西	北西	西北西	
風速(m/s)	13.8	11.1	11.2	13.7	11.6	11.7	11.0	10.5	12.0	9.9	9.4	9.5	11.2	10.2	6.6	6.9	6.7	6.8	3.8	5.1	6.2	4.5	5.5	4.4	

3月26日																									
モニタリングポスト	16:00	16:10	16:20	16:30	16:40	16:50	17:00	17:10	17:20	17:30	17:40	17:50	18:00	18:10	18:20	18:30	18:40	18:50	19:00	19:10	19:20	19:30	19:40	19:50	
MP1( $\mu$ Sv/h)	10.587	10.637	10.600	10.590	10.543	10.583	10.590	10.570	10.557	10.553	10.543	10.500	10.537	10.573	10.520	10.520	10.510	10.473	10.487	10.500	10.427	10.503	10.457	10.460	
MP2( $\mu$ Sv/h)	6.060	6.073	6.067	6.070	6.030	6.080	6.063	6.057	6.053	6.007	6.020	6.017	6.020	6.023	6.017	5.983	6.013	5.997	6.030	5.967	6.010	6.000	5.970	5.973	
MP3( $\mu$ Sv/h)	10.070	10.043	10.070	10.063	10.003	10.017	10.007	10.047	10.003	10.037	10.010	10.007	10.000	9.937	9.980	9.977	9.957	9.977	9.973	9.970	9.957	9.930	9.937	9.913	
MP4( $\mu$ Sv/h)	7.717	7.723	7.723	7.700	7.700	7.690	7.697	7.703	7.707	7.690	7.690	7.657	7.643	7.663	7.667	7.663	7.627	7.643	7.623	7.623	7.637	7.623	7.610	7.593	
MP5( $\mu$ Sv/h)	7.053	7.060	7.053	7.053	7.053	7.053	7.060	7.060	7.053	7.060	7.060	7.060	7.060	7.060	7.060	7.053	7.060	7.060	7.013	7.007	7.060	7.027	6.967	6.960	
MP6( $\mu$ Sv/h)	8.307	8.290	8.283	8.303	8.273	8.297	8.260	8.250	8.317	8.227	8.243	8.243	8.243	8.210	8.213	8.243	8.250	8.217	8.240	8.240	8.213	8.197	8.197	8.193	
MP7( $\mu$ Sv/h)	欠測	欠測	欠測	欠測	欠測	欠測	欠測	欠測	欠測	欠測	欠測	欠測	欠測	欠測	欠測	欠測	欠測	欠測	欠測	欠測	欠測	欠測	欠測	欠測	
風向	北西	北西	北西	北西	西北西	西北西	西北西	北北西	北西	北西	北北西	北北西	北北西	北西	北西	北西	西北西	西北西	北西	北西	北西	北西	北西	北西	
風速(m/s)	6.6	4.4	2.3	3.7	5.4	7.4	6.9	5.0	3.6	3.3	3.3	6.6	11.1	7.9	7.6	6.2	6.9	8.6	7.2	6.5	5.3	4.4	5.6	6.1	

3月26日																									
モニタリングポスト	20:00	20:10	20:20	20:30	20:40	20:50	21:00	21:10	21:20	21:30	21:40	21:50	22:00	22:10	22:20	22:30	22:40	22:50	23:00	23:10	23:20	23:30	23:40	23:50	
MP1( $\mu$ Sv/h)	10.433	10.423	10.437	10.427	10.423	10.440	10.400	10.360	10.430	10.387	10.370	10.347	10.383	10.370	10.353	10.353	10.363	10.340	10.353	10.343	10.323	10.317	10.323	10.297	
MP2( $\mu$ Sv/h)	5.987	5.963	5.953	5.967	5.967	5.947	5.953	5.933	5.933	5.937	5.950	5.923	5.953	5.930	5.910	5.903	5.923	5.900	5.890	5.877	5.907	5.877	5.897	5.897	
MP3( $\mu$ Sv/h)	9.953	9.920	9.907	9.923	9.920	9.930	9.890	9.890	9.857	9.873	9.853	9.860	9.840	9.810	9.833	9.847	9.813	9.817	9.800	9.803	9.797	9.777	9.747	9.777	
MP4( $\mu$ Sv/h)	7.627	7.577	7.613	7.607	7.597	7.590	7.610	7.570	7.620	7.540	7.567	7.530	7.550	7.560	7.540	7.517	7.513	7.530	7.513	7.513	7.523	7.517	7.510	7.493	
MP5( $\mu$ Sv/h)	6.960	7.013	6.960	6.960	6.960	6.967	6.960	6.960	6.960	6.960	6.960	6.913	6.967	6.907	6.913	6.913	6.913	6.887	6.867	6.887	6.913	6.893	6.867	6.867	
MP6( $\mu$ Sv/h)	8.167	8.213	8.177	8.180	8.170	8.173	8.187	8.157	8.157	8.130	8.117	8.127	8.127	8.090	8.117	8.120	8.103	8.130	8.090	8.093	8.087	8.073	8.073	8.070	
MP7( $\mu$ Sv/h)	欠測	欠測	欠測	欠測	欠測	欠測	欠測	欠測	欠測	欠測	欠測	欠測	欠測	欠測	欠測	欠測	欠測	欠測	欠測	欠測	欠測	欠測	欠測	欠測	
風向	北西	北西	北西	北西	西北西	西北西	西北西	北西	西北西	北西	北西	北西	北西	西北西	西	西	西北西	西北西	西北西	西北西	西北西	西北西	西北西	西北西	
風速(m/s)	6.7	5.6	5.9	5.5	6.1	6.7	7.4	7.1	8.0	8.5	7.7	6.3	5.1	5.0	5.0	6.8	7.5	8.4	9.4	8.9	8.6	7.8	7.8	9.5	

## 福島第二(2F) (事業者のモニタリングポスト)

3月26日																								
モニタリングポスト	0:00	0:10	0:20	0:30	0:40	0:50	1:00	1:10	1:20	1:30	1:40	1:50	2:00	2:10	2:20	2:30	2:40	2:50	3:00	3:10	3:20	3:30	3:40	3:50
MP1( $\mu$ Sv/h)	12.000	11.997	11.893	11.827	11.803	11.773	11.713	11.747	11.680	11.640	11.613	11.600	11.560	11.477	11.473	11.427	11.417	11.330	11.327	11.270	11.213	11.253	11.150	11.160
MP2( $\mu$ Sv/h)	6.910	6.897	6.823	6.780	6.763	6.790	6.757	6.743	6.727	6.693	6.700	6.643	6.617	6.593	6.577	6.517	6.510	6.460	6.447	6.390	6.353	6.347	6.353	6.340
MP3( $\mu$ Sv/h)	11.343	11.310	11.237	11.237	11.183	11.143	11.107	11.140	11.077	11.060	11.017	11.020	10.987	10.953	10.893	10.893	10.877	10.807	10.767	10.723	10.700	10.620	10.630	10.577
MP4( $\mu$ Sv/h)	8.537	8.567	8.523	8.480	8.477	8.460	8.430	8.413	8.393	8.413	8.393	8.343	8.363	8.320	8.313	8.280	8.230	8.200	8.163	8.150	8.120	8.070	8.113	8.063
MP5( $\mu$ Sv/h)	7.947	7.940	7.940	7.893	7.840	7.873	7.847	7.847	7.800	7.833	7.800	7.747	7.747	7.727	7.693	7.700	7.633	7.607	7.547	7.453	7.453	7.453	7.453	7.453
MP6( $\mu$ Sv/h)	9.150	9.100	9.090	9.083	9.040	9.033	9.000	8.977	8.983	8.970	8.957	8.937	8.917	8.857	8.870	8.813	8.827	8.737	8.697	8.643	8.610	8.563	8.550	8.547
MP7( $\mu$ Sv/h)	欠測	欠測	欠測	欠測	欠測	欠測	欠測	欠測	欠測	欠測	欠測	欠測	欠測	欠測	欠測	欠測	欠測	欠測	欠測	欠測	欠測	欠測	欠測	欠測
風向	北北西	北北西	北北西	北北西	北北西	北北西	北北西	北北西	北北西	北北西	北北西	北北西	北北西	北	北北西	北北西	北西	北北西	北北西	北西	北北西	北北西	北北西	北北西
風速(m/s)	8.2	8.0	8.7	8.1	8.9	7.5	8.3	8.3	8.5	8.3	9.0	9.1	8.8	9.2	8.1	8.1	6.5	9.9	8.6	9.0	9.3	9.9	10.3	10.5

3月26日																								
モニタリングポスト	4:00	4:10	4:20	4:30	4:40	4:50	5:00	5:10	5:20	5:30	5:40	5:50	6:00	6:10	6:20	6:30	6:40	6:50	7:00	7:10	7:20	7:30	7:40	7:50
MP1( $\mu$ Sv/h)	11.170	11.113	11.153	11.127	11.050	11.037	11.043	11.053	11.000	11.003	11.027	11.030	11.030	10.953	10.993	10.983	10.977	10.963	10.973	10.920	10.937	10.960	10.933	10.917
MP2( $\mu$ Sv/h)	6.330	6.303	6.290	6.283	6.263	6.243	6.277	6.250	6.213	6.263	6.283	6.247	6.247	6.243	6.237	6.227	6.237	6.267	6.227	6.227	6.257	6.237	6.237	6.217
MP3( $\mu$ Sv/h)	10.613	10.580	10.610	10.530	10.487	10.527	10.493	10.503	10.480	10.473	10.470	10.470	10.433	10.440	10.460	10.427	10.410	10.430	10.443	10.437	10.413	10.433	10.447	10.420
MP4( $\mu$ Sv/h)	8.060	8.067	8.037	8.037	8.020	8.003	7.983	7.993	8.000	8.000	7.983	7.943	7.963	7.970	8.017	7.957	7.970	7.970	7.977	7.950	7.963	7.977	7.963	7.943
MP5( $\mu$ Sv/h)	7.347	7.380	7.353	7.353	7.353	7.353	7.347	7.353	7.353	7.353	7.353	7.353	7.353	7.333	7.353	7.327	7.307	7.353	7.353	7.353	7.253	7.353	7.353	7.353
MP6( $\mu$ Sv/h)	8.547	8.547	8.520	8.497	8.477	8.483	8.447	8.460	8.443	8.453	8.463	8.477	8.433	8.443	8.447	8.437	8.437	8.497	8.467	8.467	8.453	8.403	8.453	8.433
MP7( $\mu$ Sv/h)	欠測	欠測	欠測	欠測	欠測	欠測	欠測	欠測	欠測	欠測	欠測	欠測	欠測	欠測	欠測	欠測	欠測	欠測	欠測	欠測	欠測	欠測	欠測	欠測
風向	北北西	北北西	北北西	北北西	北北西	北北西	北北西	北北西	北北西	北北西	北北西	北北西	北北西	北北西	北北西	北北西	北北西	北北西	北北西	北北西	北北西	北北西	北北西	北北西
風速(m/s)	10.8	9.7	9.7	10.2	9.5	10.1	9.2	9.1	9.4	8.8	8.8	10.0	8.6	8.6	9.2	9.4	9.7	8.5	8.3	7.5	7.0	6.2	5.5	6.3

3月26日																								
モニタリングポスト	8:00	8:10	8:20	8:30	8:40	8:50	9:00	9:10	9:20	9:30	9:40	9:50	10:00	10:10	10:20	10:30	10:40	10:50	11:00	11:10	11:20	11:30	11:40	11:50
MP1( $\mu$ Sv/h)	10.933	10.933	10.933	10.877	10.920	10.883	10.893	10.910	10.867	10.860	10.893	10.870	10.973	10.903	10.913	10.887	10.850	10.840	10.833	10.873	10.817	10.837	10.803	10.817
MP2( $\mu$ Sv/h)	6.217	6.230	6.213	6.223	6.233	6.220	6.203	6.203	6.183	6.220	6.223	6.217	6.240	6.190	6.183	6.190	6.190	6.177	6.180	6.160	6.173	6.167	6.133	6.163
MP3( $\mu$ Sv/h)	10.437	10.360	10.380	10.370	10.367	10.403	10.340	10.393	10.323	10.380	10.363	10.367	10.320	10.280	10.213	10.233	10.170	10.230	10.237	10.243	10.207	10.217	10.220	10.230
MP4( $\mu$ Sv/h)	7.957	7.933	7.913	7.927	7.930	7.900	7.957	7.933	7.930	7.933	7.913	7.900	7.887	7.813	7.810	7.840	7.833	7.807	7.820	7.837	7.777	7.850	7.863	7.823
MP5( $\mu$ Sv/h)	7.347	7.347	7.253	7.353	7.293	7.273	7.253	7.280	7.353	7.280	7.293	7.253	7.253	7.200	7.207	7.227	7.153	7.180	7.253	7.153	7.253	7.160	7.200	7.153
MP6( $\mu$ Sv/h)	8.420	8.433	8.427	8.440	8.460	8.467	8.433	8.433	8.417	8.427	8.413	8.460	8.437	8.353	8.317	8.337	8.320	8.337	8.340	8.333	8.300	8.357	8.370	8.353
MP7( $\mu$ Sv/h)	欠測	欠測	欠測	欠測	欠測	欠測	欠測	欠測	欠測	欠測	欠測	欠測	欠測	欠測	欠測	欠測	欠測	欠測	欠測	欠測	欠測	欠測	欠測	欠測
風向	北北西	北北西	北北西	北	北	北	北北西	北	北	北	北	北	北	北	西北西	北西	北西	北西	北北西	北北西	北北西	北西	北西	北西
風速(m/s)	7.1	7.3	8.9	7.1	7.9	7.9	8.6	8.2	8.6	8.3	6.6	7.0	6.1	5.8	7.4	6.9	7.4	10.9	12.0	12.8	11.3	10.5	11.1	10.2





各発電所等の環境モニタリング結果

単位:  $\mu$ Sv/h

通常の平常値の範囲	会社名	発電所名	3月26日												
			0:00	1:00	2:00	3:00	4:00	5:00	6:00	7:00	8:00	9:00	10:00	11:00	
0.023~0.027	北海道電力㈱	泊発電所	0.032	0.028	0.026	0.026	0.026	0.026	0.026	0.025	0.026	0.026	0.026	0.026	0.026
0.024~0.060	東北電力㈱	女川原子力発電所	0.95	0.94	0.94	0.93	0.92	0.92	0.91	0.91	0.91	0.91	0.90	0.90	0.89
0.012~0.060		東通原子力発電所	0.017	0.017	0.018	0.017	0.017	0.017	0.018	0.018	0.018	0.018	0.022	0.025	0.02
0.033~0.050	東京電力㈱	福島第一原子力発電所*	184.4	182.5	179.9	172.4	169.2	166.9	169.0	169.5	170.3	170.8	170.5	170.7	
0.036~0.052		福島第二原子力発電所	11.343	11.107	10.987	10.767	10.613	10.493	10.433	10.443	10.437	10.340	10.320	10.237	
0.011~0.159		柏崎刈羽原子力発電所	0.065	0.066	0.066	0.080	0.080	0.072	0.069	0.066	0.066	0.066	0.064	0.066	
0.036~0.053		東海第二発電所	0.852	0.850	0.852	0.855	0.851	0.840	0.840	0.837	0.834	0.834	0.830	0.829	
0.039~0.110	日本原子力発電㈱	敦賀発電所	0.076	0.073	0.074	0.075	0.078	0.076	0.072	0.073	0.075	0.073	0.073	0.073	
0.064~0.108	中部電力㈱	浜岡原子力発電所	0.080	0.080	0.080	0.079	0.080	0.080	0.080	0.080	0.079	0.079	0.079	0.079	
0.0207~0.132	北陸電力㈱	志賀原子力発電所	0.063	0.058	0.043	0.035	0.033	0.032	0.031	0.032	0.032	0.032	0.032	0.035	
0.028~0.130	中国電力㈱	島根原子力発電所	0.035	0.033	0.034	0.030	0.029	0.032	0.031	0.030	0.030	0.030	0.030	0.033	
0.070~0.077	関西電力㈱	美浜発電所	0.076	0.074	0.073	0.076	0.078	0.074	0.071	0.073	0.074	0.077	0.074	0.072	
0.045~0.047		高浜発電所	0.050	0.048	0.047	0.046	0.044	0.044	0.043	0.047	0.044	0.042	0.043	0.042	
0.036~0.040		大飯発電所	0.044	0.047	0.045	0.043	0.043	0.037	0.036	0.042	0.037	0.036	0.035	0.035	
0.011~0.080	四国電力㈱	伊方発電所	0.014	0.014	0.014	0.015	0.014	0.014	0.014	0.014	0.014	0.015	0.014	0.014	
0.023~0.087	九州電力㈱	玄海原子力発電所	0.026	0.027	0.028	0.027	0.027	0.026	0.028	0.027	0.027	0.026	0.026	0.026	
0.034~0.120		川内原子力発電所	0.037	0.038	0.036	0.038	0.036	0.036	0.040	0.040	0.041	0.037	0.038	0.040	
0.009~0.069	日本原燃(株)	六ヶ所 再処理事業所	0.016	0.017	0.016	0.017	0.018	0.016	0.017	0.016	0.017	0.018	0.018	0.018	
0.009~0.071		六ヶ所 埋設事業所	0.021	0.020	0.020	0.020	0.021	0.021	0.021	0.021	0.021	0.022	0.023	0.021	

\*福島第一原子力発電所については、作業状況により若干測定時間のずれ及び測定位置の変更が生じることもございます。

通常の平常値の範囲	会社名	発電所名	3月26日											
			12:00	13:00	14:00	15:00	16:00	17:00	18:00	19:00	20:00	21:00	22:00	23:00
0.023~0.027	北海道電力㈱	泊発電所	0.028	0.026	0.032	0.031	0.030	0.026	0.027	0.025	0.025	0.025		
0.024~0.060	東北電力㈱	女川原子力発電所	0.89	0.88	0.89	0.88	0.86	0.85	0.84	0.84	0.84	0.84		
0.012~0.060		東通原子力発電所	0.02	0.019	0.018	0.017	0.017	0.018	0.019	0.028	0.021	0.018		
0.033~0.050	東京電力㈱	福島第一原子力発電所*	146.8	146.7	146.9	146.6	145.9	145.3	144.5	143.9	143.0	142.8		
0.036~0.052		福島第二原子力発電所	10.157	10.187	10.110	10.103	10.070	10.007	10.000	9.973	9.953	9.890		
0.011~0.159		柏崎刈羽原子力発電所	0.065	0.065	0.067	0.065	0.064	0.067	0.065	0.065	0.065	0.065		
0.036~0.053		東海第二発電所	0.830	0.827	0.818	0.814	0.813	0.808	0.803	0.805	0.802	0.798		
0.039~0.110	日本原子力発電㈱	敦賀発電所	0.073	0.078	0.075	0.073	0.076	0.079	0.076	0.076	0.073	0.072		
0.064~0.108	中部電力㈱	浜岡原子力発電所	0.079	0.078	0.078	0.078	0.078	0.078	0.078	0.078	0.078	0.078		
0.0207~0.132	北陸電力㈱	志賀原子力発電所	0.033	0.032	0.032	0.033	0.032	0.032	0.032	0.032	0.032	0.032		
0.028~0.130	中国電力㈱	島根原子力発電所	0.031	0.030	0.032	0.030	0.030	0.030	0.031	0.030	0.030	0.031		
0.070~0.077	関西電力㈱	美浜発電所	0.072	0.074	0.073	0.073	0.074	0.075	0.073	0.080	0.074	0.072		
0.045~0.047		高浜発電所	0.044	0.043	0.043	0.043	0.043	0.043	0.048	0.046	0.043	0.042		
0.036~0.040		大飯発電所	0.037	0.036	0.036	0.035	0.035	0.034	0.039	0.037	0.035	0.043		
0.011~0.080	四国電力㈱	伊方発電所	0.014	0.016	0.014	0.014	0.015	0.014	0.014	0.014	0.014	0.015		
0.023~0.087	九州電力㈱	玄海原子力発電所	0.027	0.027	0.026	0.026	0.026	0.027	0.026	0.026	0.027	0.027		
0.034~0.120		川内原子力発電所	0.038	0.037	0.037	0.037	0.034	0.037	0.040	0.040	0.039	0.0398		
0.009~0.069	日本原燃(株)	六ヶ所 再処理事業所	0.016	0.017	0.018	0.018	0.016	0.016	0.016	0.016	0.016	0.016		
0.009~0.071		六ヶ所 埋設事業所	0.020	0.021	0.023	0.022	0.020	0.020	0.020	0.020	0.021	0.020		

\*福島第一原子力発電所については、作業状況により若干測定時間のずれ及び測定位置の変更が生じることもございます。

発電所敷地内における空气中放射性物質の核種分析結果について

当社福島第一原子力発電所における空气中放射性物質の測定結果をお知らせいたします。

1. 採取・測定条件

試料採取	場所	福島第一 正門		
	日時	3/25 2:01~2:21		
	採取方法	モニタリングカーにてダスト採取		
	風向・風速	ESE 0.8m/s (5:30現在)		
試料測定	日時	3/25 13:38~		
	測定方法	試料を2Fに持ち込みGe半導体型核種分析装置にて分析		
	測定時間	500s		

2. 結果

(データ集約3/26)

	核種	3/25採取分			③放射線業務従事者の呼吸する空气中の濃度限度(Bq/cm <sup>3</sup> )※
		①放射能濃度(Bq/cm <sup>3</sup> )	②検出限界濃度(Bq/cm <sup>3</sup> )	空气中濃度限度に対する割合(①/②)	
揮発性	Co-58	ND	-	-	1.0E-02
	I-131	8.8E-04	2.1E-05	0.88	1.0E-03
	I-132	ND	-	-	7.0E-02
	I-133	ND	-	-	5.0E-03
	Cs-134	3.2E-05	1.7E-05	0.02	2.0E-03
	Cs-137	2.4E-05	1.8E-05	0.01	3.0E-03
粒子状	Co-58	ND	-	-	1.0E-02
	I-131	3.2E-04	1.1E-05	0.32	1.0E-03
	I-132	ND	-	-	7.0E-02
	Cs-134	1.6E-05	9.5E-06	0.01	2.0E-03
	Cs-136	ND	-	-	1.0E-02
	Cs-137	1.6E-05	9.2E-06	0.01	3.0E-03
その他の検出核種	Zr-95	ND	-	-	8.0E-02
	Ru-105	3.1E-04	4.4E-05	0.00	8.0E-02
	Te-129	ND	-	-	4.0E-01
	Te-129m	ND	-	-	4.0E-03
	Te-132	8.2E-05	1.0E-05	0.01	7.0E-03

※ 人が呼吸する空气中の放射性核種の3ヶ月間についての平均濃度に対して、法令にて定められている濃度限度。

※ 0.0E-0とは、0.0 × 10<sup>-0</sup>と同じ意味である。

発電所敷地内における空气中放射性物質の核種分析結果について

※ 本日の資料より、「揮発性」「粒子状」とともに掲載する核種を増やしました。  
過去の公表分についても、核種を追加してお知らせしております。  
追加分)揮発性: Cs-134-137、粒子状: I-131-132

当社福島第一原子力発電所における空气中放射性物質の測定結果をお知らせいたします。

1. 採取・測定条件

試料採取	場所	福島第一 正門		
	日時	3/24 5:27~5:47		
	採取方法	モニタリングカーにてダスト採取		
	風向・風速	ESE 0.8m/s (5:30現在)		
試料測定	日時	3/24 22:03~		
	測定方法	試料を2Fに持ち込みGe半導体型核種分析装置にて分析		
	測定時間	500s		

2. 結果

(データ集約3/25)

	核種	3/24採取分							③放射線業務従事者の呼吸する空气中の濃度限度(Bq/cm3)※
		①放射能濃度(Bq/cm3)	②検出限界濃度(Bq/cm3)	空气中濃度限度に対する割合(①/②)					
揮発性	Co-58	ND	—	—					1.0E-02
	I-131	1.5E-03	1.0E-05	1.49					1.0E-03
	I-132	ND	—	—					7.0E-02
	I-133	ND	—	—					5.0E-03
	Cs-134	3.2E-05	7.9E-06	0.02					2.0E-03
	Cs-137	3.1E-05	7.3E-06	0.01					3.0E-03
粒子状	Co-58	ND	—	—					1.0E-02
	I-131	5.0E-04	4.8E-06	0.50					1.0E-03
	I-132	ND	—	—					7.0E-02
	Cs-134	1.1E-05	4.6E-06	0.01					2.0E-03
	Cs-136	ND	—	—					1.0E-02
	Cs-137	1.2E-05	3.8E-06	0.00					3.0E-03
その他の検出核種	Zr-95	2.5E-05	6.0E-06	0.00					8.0E-02
	Te-129	4.6E+00	9.5E-01	11.4					4.0E-01
	Te-129m	3.4E-04	9.9E-05	0.08					4.0E-03
	Te-132	3.8E-04	4.4E-04	0.05					7.0E-03

※ 人が呼吸する空气中の放射性核種の3ヶ月間についての平均濃度に対して、法令にて定められている濃度限度。

※ 〇.〇E-〇とは、〇.〇×10<sup>-〇</sup>と同じ意味である。

海水核種分析結果

(データ集約3/26)

試料採取日時刻	平成23年3月25日 8時30分			
採取場所	1F 南放水口付近 (1~4u放水口から南側に約330m地点)			
測定方法	試料500mlを福島第二へ運搬し、Ge半導体検出器で測定			
測定時間	1,000秒			
検出核種 (半減期)	①試料濃度 (Bq/cm <sup>3</sup> )	②検出限界濃度 (Bq/cm <sup>3</sup> )	③炉規則告示濃度限度 Bq/cm <sup>3</sup> (別表第2第六欄周辺監視区 域外の水中の濃度限度)	倍率 (①/③)
Co-60 (約5年)	5.9E-02	2.0E-02	2E-01	0.3
Mo-99 (約66時間)	2.1E-01	1.7E-01	1E+00	0.2
I-131 (約8日)	5.0E+01	6.2E-02	4E-02	1250.8
I-132 (約2時間)	3.3E+00	7.7E-02	3E+00	1.1
Te-132 (約3日)	2.2E-01	4.0E-02	2E-01	1.1
Cs-134 (約2年)	7.0E+00	3.9E-02	6E-02	117.3
Cs-136 (約13日)	8.0E-01	3.9E-02	3E-01	2.7
Cs-137 (約30年)	7.2E+00	3.5E-02	9E-02	79.6
Ba-140 (約13日)	1.2E+00	1.5E-01	3E-01	3.9
La-140 (約2日)	5.8E-01	1.3E-02	4E-01	1.4

※ 0.0E-0とは、0.0×10-0と同じ意味である。

海水核種分析結果

(データ集約3/25)

試料採取日時刻	平成23年3月24日 10時25分			
採取場所	1F 南放水口付近 (1~4u放水口から南側に約330m地点)			
測定方法	試料500mlを福島第二へ運搬し、Ge半導体検出器で測定			
測定時間	1,000秒			
検出核種 (半減期)	①試料濃度 (Bq/cm <sup>3</sup> )	②検出限界濃度 (Bq/cm <sup>3</sup> )	③炉規則告示濃度限度 Bq/cm <sup>3</sup> (別表第2第六欄周辺監視区 域外の水中の濃度限度)	倍率 (①/③)
I-131 (約8日)	4.2E+00	2.3E-02	4E-02	103.9
I-132 (約2時間)	1.7E+00	4.3E-01	3E+00	0.6
Te-132 (約3日)	8.0E-02	2.1E-02	2E-01	0.4
Cs-134 (約2年)	4.5E-01	1.7E-02	6E-02	7.4
Cs-136 (約13日)	6.1E-02	1.7E-02	3E-01	0.2
Cs-137 (約30年)	4.4E-01	1.5E-02	9E-02	4.9
La-140 (約2日)	2.1E-02	1.2E-02	4E-01	0.1

海水核種分析結果

(データ集約3/26)

試料採取日時刻	平成23年3月25日 8時50分			
採取場所	1F 5~6放水口北側 (5~6u放水口から北側に約30m地点)			
測定方法	試料500mlを福島第二へ運搬し、Ge半導体検出器で測定			
測定時間	1,000秒			
検出核種 (半減期)	①試料濃度 (Bq/cm <sup>3</sup> )	②検出限界濃度 (Bq/cm <sup>3</sup> )	③炉規則告示濃度限度 Bq/cm <sup>3</sup> (別表第2第六欄周辺監視区 域外の水中の濃度限度)	倍率 (①/③)
Tc-99m (約8日)	3.4E-02	2.5E-02	4E+01	0.0
I-131 (約8日)	1.1E+01	2.3E-02	4E-02	283.8
I-132 (約2時間)	1.9E-01	4.1E-02	3E+00	0.1
Te-132 (約3日)	1.3E-01	2.1E-02	2E-01	0.6
Cs-134 (約2年)	1.7E+00	1.9E-02	6E-02	28.0
Cs-136 (約13日)	2.0E-01	1.7E-02	3E-01	0.7
Cs-137 (約30年)	1.7E+00	1.8E-02	9E-02	18.5
Ba-140 (約13日)	2.8E-01	7.2E-02	3E-01	0.9
La-140 (約2日)	1.3E-01	6.8E-03	4E-01	0.3

※ 〇.〇E-〇とは、〇.〇×10-〇と同じ意味である。

海水核種分析結果

(データ集約3/25)

試料採取日時刻	平成23年3月24日 10時40分			
採取場所	1F 5~6放水口北側 (5~6u放水口から北側に約30m地点)			
測定方法	試料500mlを福島第二へ運搬し、Ge半導体検出器で測定			
測定時間	1,000秒			
検出核種 (半減期)	①試料濃度 (Bq/cm <sup>3</sup> )	②検出限界濃度 (Bq/cm <sup>3</sup> )	③炉規則告示濃度限度 Bq/cm <sup>3</sup> (別表第2第六欄周辺監視区 域外の水中の濃度限度)	倍率 (①/③)
I-131 (約8日)	9.5E-01	1.3E-02	4E-02	23.7
I-132 (約2時間)	4.5E-01	2.1E-01	3E+00	0.2
Te-132 (約3日)	1.4E-01	1.0E-02	2E-01	0.7
Cs-134 (約2年)	1.1E-01	9.2E-03	6E-02	1.8
Cs-136 (約13日)	1.1E-02	6.5E-03	3E-01	0.0
Cs-137 (約30年)	1.1E-01	8.7E-03	9E-02	1.2



発電所敷地内における空気中放射性物質の核種分析結果について

当社福島第二原子力発電所における空気中放射性物質の測定結果をお知らせいたします。

1. 採取・測定条件

試料採取	場所	福島第二 MP-1	福島第二 MP-1		
	日時	3/25 9:41~9:48	3/25 17:32~17:40		
	採取方法	モニタリングカーにてダスト採取	モニタリングカーにてダスト採取		
	風向・風速	-	-		
試料測定	日時	2011/3/25 12:20~	2011/3/25 12:33~		
	測定方法	Ge半導体型核種分析装置にて分析	Ge半導体型核種分析装置にて分析		
	測定時間	500s	500s		

2. 結果

(データ集約3/26)

	核種	3/25採取分①			3/25採取分②							③放射線業務従事者の呼吸する空気中の濃度限度(Bq/cm3)※
		①放射能濃度(Bq/cm3)	②検出限界濃度(Bq/cm3)	③空气中濃度限度に対する割合(①/③)	①放射能濃度(Bq/cm3)	②検出限界濃度(Bq/cm3)	③空气中濃度限度に対する割合(①/③)					
揮発性	Co-58	ND	-	-	ND	-	-					1.0E-02
	I-131	2.1E-04	3.2E-05	0.21	1.738E-04	1.265E-05	0.17					1.0E-03
	I-132	1.6E-04	1.0E-04	0.00	2.205E-04	2.002E-05	0.00					7.0E-02
	I-133	ND	-	-	ND	-	-					5.0E-03
	Cs-134	6.9E-05	3.2E-05	0.03	2.645E-05	1.210E-05	0.01					2.0E-03
	Cs-137	ND	-	-	3.506E-05	1.068E-05	0.01					3.0E-03
粒子状	Co-58	ND	-	-	ND	-	-					1.0E-02
	I-131	1.0E-04	1.6E-05	0.10	6.792E-05	6.957E-06	0.07					1.0E-03
	I-132	6.0E-05	5.0E-05	0.00	1.130E-04	1.186E-05	0.00					7.0E-02
	Cs-134	ND	-	-	1.036E-05	6.080E-06	0.01					2.0E-03
	Cs-136	ND	-	-	ND	-	-					1.0E-02
	Cs-137	ND	-	-	1.084E-05	5.773E-06	0.00					3.0E-03
その他の検出核種	Ru-105	ND	-	-	7.301E-05	5.305E-05	0.00					8.0E-02
	Ru-106	ND	-	-	ND	-	-					6.0E-04
	Te-129	ND	-	-	5.685E-04	1.476E-04	0.00					4.0E-01
	Te-129m	ND	-	-	4.444E-04	1.298E-04	0.11					4.0E-03
	Te-132	1.1E-04	1.6E-05	0.02	3.853E-04	4.763E-06	0.06					7.0E-03

※ 人が呼吸する空気中の放射性核種の3ヶ月間についての平均濃度に対して、法令にて定められている濃度限度。

※ 〇.〇E-〇とは、〇.〇×10<sup>-〇</sup>と同じ意味である。

発電所敷地内における空气中放射性物質の核種分析結果について

当社福島第二原子力発電所における空气中放射性物質の測定結果をお知らせいたします。

1. 採取・測定条件

試料採取	場所	福島第二 MP-1	福島第二 MP-1		
	日時	3/24 9:47~9:55	3/24 17:46~17:54		
	採取方法	モニタリングカーにてダスト採取	モニタリングカーにてダスト採取		
	風向・風速	—	—		
試料測定	日時	3/24 10:39~	3/25 0:40~		
	測定方法	Ge半導体型核種分析装置にて分析	Ge半導体型核種分析装置にて分析		
	測定時間	500s	500s		

2. 結果

(データ集約3/25)

	核種	3/24採取分①			3/24採取分②							③放射線業務従事者の呼吸する空气中の濃度限度(Bq/cm3)※
		①放射能濃度(Bq/cm3)	②検出限界濃度(Bq/cm3)	空气中濃度限度に対する割合(①/③)	①放射能濃度(Bq/cm3)	②検出限界濃度(Bq/cm3)	空气中濃度限度に対する割合(①/③)					
揮発性	Co-58	ND	—	—	ND	—	—					1.0E-02
	I-131	1.9E-04	1.5E-05	0.19	1.7E-04	1.4E-05	0.17					1.0E-03
	I-132	3.0E-04	2.5E-05	0.004	ND	—	—					7.0E-02
	I-133	ND	—	—	ND	—	—					5.0E-03
	Cs-134	2.8E-05	1.3E-05	0.01	1.6E-05	1.2E-05	0.01					2.0E-03
	Cs-137	3.0E-05	1.2E-05	0.01	2.9E-05	1.1E-05	0.01					3.0E-03
粒子状	Co-58	ND	—	—	ND	—	—					1.0E-02
	I-131	1.1E-04	7.3E-06	0.11	6.4E-05	2.1E-05	0.06					1.0E-03
	I-132	1.7E-04	1.0E-05	0.002	ND	—	—					7.0E-02
	Cs-134	2.1E-05	6.7E-06	0.01	ND	—	—					2.0E-03
	Cs-136	ND	—	—	ND	—	—					1.0E-02
	Cs-137	2.0E-05	6.6E-06	0.01	2.1E-05	1.7E-05	0.01					3.0E-03
その他の検出核種	Ru-106	ND	—	—	ND	—	—					6.0E-04
	Te-129	7.6E-04	1.3E-04	0.002	1.4E-02	9.5E-03	0.04					4.0E-01
	Te-129m	5.7E-04	1.7E-04	0.14	4.6E-04	2.8E-04	0.11					4.0E-03
	Te-132	5.6E-04	5.7E-06	0.08	3.5E-04	1.1E-05	0.05					7.0E-03

※ 人が呼吸する空气中の放射性核種の3ヶ月間についての平均濃度に対して、法令にて定められている濃度限度。

※ 0.0E-0とは、0.0 × 10<sup>-0</sup>と同じ意味である。

### 海水核種分析結果

(データ集約3/26)

試料採取日時刻	平成23年3月25日 09時10分			
採取場所	2F 岩沢海岸付近 (1,2号放水口から南側に約7,000m地点) (1Fから約1.6 km)			
測定方法	試料500mlをGe半導体検出器で測定			
測定時間	1,000秒			
検出核種 (半減期)	①試料濃度 (Bq/cm <sup>3</sup> )	②検出限界濃度 (Bq/cm <sup>3</sup> )	③炉規則告示濃度限度 Bq/cm <sup>3</sup> (別表第2第六欄周辺監視区 域外の水中の濃度限度)	倍率 (①/③)
I-131 (約8日)	3.7E-01	1.0E-02	4E-02	9.2
I-132 (約2時間)	1.2E-01	2.6E-02	3E+00	0.04
Cs-134 (約2年)	2.0E-02	6.7E-03	6E-02	0.3
Cs-136 (約13日)	4.2E-03	3.3E-03	3E-01	0.01
Cs-137 (約30年)	2.2E-02	6.0E-03	9E-02	0.2

※ 0.0E-0とは、0.0×10-0と同じ意味である。

海水核種分析結果

(データ集約3/25)

試料採取日時刻	平成23年3月24日 08時45分			
採取場所	2F 岩沢海岸付近 (1,2号放水口から南側に約7,000m地点) (1Fから約1.6km)			
測定方法	試料500mlをGe半導体検出器で測定			
測定時間	1,000秒			
検出核種 (半減期)	①試料濃度 (Bq/cm <sup>3</sup> )	②検出限界濃度 (Bq/cm <sup>3</sup> )	③炉規則告示濃度限度 Bq/cm <sup>3</sup> (別表第2第六欄周辺監視区 域外の水中の濃度限度)	倍率 (①/③)
I-131 (約8日)	5.0E-01	1.0E-02	4E-02	12.6
I-132 (約2時間)	検出限界以下	1.9E-02	3E+00	—
Cs-134 (約2年)	3.5E-02	7.0E-03	6E-02	0.6
Cs-136 (約13日)	5.3E-03	5.1E-03	3E-01	0.02
Cs-137 (約30年)	3.8E-02	7.0E-03	9E-02	0.4

海水核種分析結果

(データ集約3/26)

試料採取日時刻	平成23年3月25日 10時00分			
採取場所	2F 北放水口付近 (3,4号放水口付近) (1Fから約10km)			
測定方法	試料500mlをGe半導体検出器で測定			
測定時間	1,000秒			
検出核種 (半減期)	①試料濃度 (Bq/cm <sup>3</sup> )	②検出限界濃度 (Bq/cm <sup>3</sup> )	③炉規則告示濃度限度 Bq/cm <sup>3</sup> (別表第2第六欄周辺監視区 域外の水中の濃度限度)	倍率 (①/③)
Te-132 (約78時間)	1.3E-02	7.4E-03	3E+00	0.004
I-131 (約8日)	4.3E-01	1.0E-02	4E-02	10.7
I-132 (約2時間)	5.8E-02	2.2E-02	3E+00	0.02
Cs-134 (約2年)	2.6E-02	7.4E-03	6E-02	0.4
Cs-136 (約13日)	4.4E-03	3.2E-03	3E-01	0.0
Cs-137 (約30年)	3.4E-02	5.9E-03	9E-02	0.4

※ 0.0E-0とは、0.0×10-0と同じ意味である。

3月27日

福島第一(1F)

測定場所

- ①事務本館北(2号機より北西約0.5キ口) ②体育館付近(MP-5東側)(2号機より西北西約0.9キ口)  
 ③西門付近(MP-5付近)(2号機より西約1.1キ口) ④正門付近前(MP-6付近)(2号機より西南西約1.0キ口)  
 ⑤免震棟前(2号機より北西約0.5キ口) ⑥事務本館南側 ⑦正門  
 MC:モニタリングカー 可搬:可搬型MP

測定場所		③																							
時間		0:00	0:10	0:20	0:30	0:40	0:50	1:00	1:10	1:20	1:30	1:40	1:50	2:00	2:10	2:20	2:30	2:40	2:50	3:00	3:10	3:20	3:30	3:40	3:50
MC	測定値(μSv/h)	140.3	140.3	140.2	140.1	140.3	140.3	140.3	140.2	140.1	140.1	140.0	139.9	139.7	139.7	139.7	139.7	139.7	139.6	139.4	138.3	138.3	139.2	137.7	137.5
	中性子	N.D	N.D	N.D	N.D	N.D	N.D	N.D	N.D	N.D	N.D	N.D	N.D	N.D	N.D	N.D	N.D	N.D	N.D	N.D	N.D	N.D	N.D	N.D	N.D
可搬	⑥本館南(μSv/h)	1,310	-	-	1,320	-	-	1,310	-	-	1,310	-	-	1,310	-	-	1,310	-	-	1,300	-	-	1,300	-	-
	⑦正門(μSv/h)	210	-	-	214	-	-	210	-	-	210	-	-	210	-	-	211	-	-	209	-	-	212	-	-
	③西門(μSv/h)	102	-	-	99.5	-	-	101	-	-	101	-	-	98.3	-	-	99.9	-	-	100	-	-	100	-	-
	風向	北西	北西	北北西	北西	北西	北西	北西	北北西	北西	北西	北北東	西	南	西	西	北西	西	西北西	北西	西	北西	西	西	西
	風速(m/s)	1.1	1.0	0.6	0.5	0.6	0.8	0.7	0.7	0.8	0.6	0.4	0.3	0.5	0.5	0.4	0.5	1.4	1.6	2.0	1.5	0.9	1.2	1.5	1.4

測定場所		③																							
時間		4:00	4:10	4:20	4:30	4:40	4:50	5:00	5:10	5:20	5:30	5:40	5:50	6:00	6:10	6:20	6:30	6:40	6:50	7:00	7:10	7:20	7:30	7:40	7:50
MC	測定値(μSv/h)	137.5	137.5	137.4	137.5	137.4	137.3	137.1	137.2	136.9	137.0	136.7	136.7	136.6	136.6	136.6	136.2	136.4	136.2	136.3	136.2	136.1	136.0	136.0	135.8
	中性子	N.D	N.D	N.D	N.D	N.D	N.D	N.D	N.D	N.D	N.D	N.D	N.D	N.D	N.D	N.D	N.D	N.D	N.D	N.D	N.D	N.D	N.D	N.D	N.D
可搬	⑥本館南(μSv/h)	1,300	-	-	1,310	-	-	1,300	-	-	1,290	-	-	1,290	-	-	1,280	-	-	1,290	-	-	1,280	-	-
	⑦正門(μSv/h)	208	-	-	208	-	-	211	-	-	208	-	-	209	-	-	210	-	-	209	-	-	211	-	-
	③西門(μSv/h)	99.8	-	-	99.2	-	-	98	-	-	98.4	-	-	98.9	-	-	97.8	-	-	98.6	-	-	98.4	-	-
	風向	西	北西	南西	西	北西	北西	南	北	北東	北	北	北	東北東	北東	東北東	北北西	北西	北西	西北西	西南西	西北西	西北西	西	西
	風速(m/s)	1.2	1.2	1.4	1.1	1.0	1.0	0.7	0.5	0.6	0.7	0.6	0.4	0.5	0.5	0.4	0.5	0.5	1.7	2.2	1.7	2.3	2.0	2.3	2.4

測定場所		③																							
時間		8:00	8:10	8:20	8:30	8:40	8:50	9:00	9:10	9:20	9:30	9:40	9:50	10:00	10:10	10:20	10:30	10:40	10:50	11:00	11:10	11:20	11:30	11:40	11:50
MC	測定値(μSv/h)	135.8	135.8	135.7	135.6																				
	中性子	N.D	N.D	N.D	N.D																				
可搬	⑥本館南(μSv/h)	1,280	-	-	1,260																				
	⑦正門(μSv/h)	208	-	-	208																				
	③西門(μSv/h)	97.5	-	-	97.9																				
	風向	北	西南西	西	西																				
	風速(m/s)	2.0	1.8	2.5	2.0																				

3月26日

福島第一(1F)

測定場所

- ①事務本館北(2号機より北西約0.5キロ) ②体育館付近(MP-5東側)(2号機より西北西約0.9キロ)  
 ③西門付近(MP-5付近)(2号機より西約1.1キロ) ④正門付近前(MP-6付近)(2号機より西南西約1.0キロ)  
 ⑤免震棟前(2号機より北西約0.5キロ) ⑥事務本館南側 ⑦正門  
 MC:モニタリングカー 可搬:可搬型MP

測定場所		③																							
時間		12:00	12:10	12:20	12:30	12:40	12:50	13:00	13:10	13:20	13:30	13:40	13:50	14:00	14:10	14:20	14:30	14:40	14:50	15:00	15:10	15:20	15:30	15:40	15:50
MC	測定値( $\mu\text{Sv/h}$ )	146.8	146.8	146.8	146.6	146.8	146.8	146.7	146.7	146.7	146.6	147.2	147.0	146.9	146.9	146.8	146.7	146.6	146.6	146.6	146.2	146.4	146.0	146.0	146.0
	中性子	N.D	N.D	N.D	N.D	N.D	N.D	N.D	N.D	N.D	N.D	N.D	N.D	N.D	N.D	N.D	N.D	N.D	N.D	N.D	N.D	N.D	N.D	N.D	N.D
可搬	⑥本館南( $\mu\text{Sv/h}$ )	1,330	—	—	1,340	—	—	1,340	—	—	1,330	—	—	1,320	—	—	1,320	—	—	1,310	—	—	1,300	—	—
	⑦正門( $\mu\text{Sv/h}$ )	221	—	—	222	—	—	220	—	—	221	—	—	222	—	—	220	—	—	217	—	—	218	—	—
	③西門( $\mu\text{Sv/h}$ )	欠測	—	—	欠測	—	—	欠測	—	—	欠測	—	—	欠測	—	—	欠測	—	—	欠測	—	—	98.7	—	—
風向		北	西	北西	西	北北西	北	北西	西	北北西	北西	西北西	北西	西北西	西	西北西	北西	北西	北西	北西	北西	北西	北西	北	西
風速(m/s)		2.4	3.7	3.8	4.5	3.4	3.4	3.4	4.3	3.4	3.1	3.4	3.3	3.6	3.5	3.8	3.0	2.6	2.2	2.4	2.4	3.5	2.8	2.6	1.9

測定場所		③																							
時間		16:00	16:10	16:20	16:30	16:40	16:50	17:00	17:10	17:20	17:30	17:40	17:50	18:00	18:10	18:20	18:30	18:40	18:50	19:00	19:10	19:20	19:30	19:40	19:50
MC	測定値( $\mu\text{Sv/h}$ )	145.9	145.8	145.8	145.5	145.4	145.4	145.3	145.2	145.2	145.0	145.0	144.6	144.5	144.7	144.4	143.9	144.1	144.2	143.9	143.8	143.5	143.5	143.3	143.4
	中性子	N.D	N.D	N.D	N.D	N.D	N.D	N.D	N.D	N.D	N.D	N.D	N.D	N.D	N.D	N.D	N.D	N.D	N.D	N.D	N.D	N.D	N.D	N.D	N.D
可搬	⑥本館南( $\mu\text{Sv/h}$ )	1,300	—	—	1,300	—	—	1,290	—	—	1,300	—	—	1,290	—	—	1,300	—	—	1,310	—	—	1,300	—	—
	⑦正門( $\mu\text{Sv/h}$ )	218	—	—	217	—	—	216	—	—	215	—	—	215	—	—	214	—	—	214	—	—	213	—	—
	③西門( $\mu\text{Sv/h}$ )	98	—	—	98	—	—	100	—	—	98	—	—	100	—	—	99	—	—	98	—	—	100	—	—
風向		西北西	北北西	北西	西北西	北西	北西	北北西	西北西	北西	北西	北西	西北西	北西	北西	西北西	西北西	北西	北	北北東	北	北西	北北西	東	北北西
風速(m/s)		2.5	2.3	2.7	2.8	2.8	2.4	2.7	2.6	2.0	2.2	2.2	2.5	2.0	1.7	1.7	1.4	0.7	0.6	0.7	0.6	0.5	0.4	0.3	0.7

測定場所		③																							
時間		20:00	20:10	20:20	20:30	20:40	20:50	21:00	21:10	21:20	21:30	21:40	21:50	22:00	22:10	22:20	22:30	22:40	22:50	23:00	23:10	23:20	23:30	23:40	23:50
MC	測定値( $\mu\text{Sv/h}$ )	143.0	143.1	143.0	143.0	142.8	142.9	142.8	142.7	142.8	142.5	142.6	142.0	141.8	141.5	141.3	141.2	141.1	141.1	140.9	140.8	140.8	140.8	140.7	140.4
	中性子	N.D	N.D	N.D	N.D	N.D	N.D	N.D	N.D	N.D	N.D	N.D	N.D	N.D	N.D	N.D	N.D	N.D	N.D	N.D	N.D	N.D	N.D	N.D	N.D
可搬	⑥本館南( $\mu\text{Sv/h}$ )	1,310	—	—	1,310	—	—	1,320	—	—	1,320	—	—	1,310	—	—	1,320	—	—	1,320	—	—	1,310	—	—
	⑦正門( $\mu\text{Sv/h}$ )	212	—	—	212	—	—	212	—	—	213	—	—	211	—	—	211	—	—	213	—	—	212	—	—
	③西門( $\mu\text{Sv/h}$ )	101	—	—	100	—	—	101	—	—	98.3	—	—	100	—	—	101	—	—	99.5	—	—	98.6	—	—
風向		西北西	西北西	西北西	西	西南西	西	西北西	西北西	西北西	西	西	西南西	西	北	北西	西南西	西	西	西北西	西北西	西	西北西	西北西	西北西
風速(m/s)		1.1	1.4	1.8	2.0	0.8	0.7	1.6	2.2	1.8	0.9	1.5	0.9	1.1	1.3	0.5	0.9	1.5	1.1	1.6	1.7	1.6	1.3	1.0	1.2

3月26日

福島第一(1F)

測定場所

①事務本館北(2号機より北西約0.5キロ) ②体育館付近(MP-5東側)(2号機より西北西約0.9キロ)  
 ③西門付近(MP-5付近)(2号機より西約1.1キロ) ④正門付近前(MP-6付近)(2号機より西南西約1.0キロ)  
 ⑤免震棟前(2号機より北西約0.5キロ) ⑥事務本館南側 ⑦正門  
 MC:モニタリングカー 可搬:可搬型MP

測定場所		④																							
時間		0:00	0:10	0:20	0:30	0:40	0:50	1:00	1:10	1:20	1:30	1:40	1:50	2:00	2:10	2:20	2:30	2:40	2:50	3:00	3:10	3:20	3:30	3:40	3:50
MC	測定値(μSv/h)	184.4	184.0	183.8	183.2	182.8	182.7	182.5	182.4	182.3	182.1	181.8	180.8	179.9	178.1	176.6	175.5	174.4	173.0	172.4	171.0	170.7	169.8	169.2	169.5
	中性子	N.D	N.D	N.D	N.D	N.D	N.D	N.D	N.D	N.D	N.D	N.D	N.D	N.D	N.D	N.D	N.D	N.D	N.D	N.D	N.D	N.D	N.D	N.D	N.D
可搬	⑥本館南(μSv/h)	1,460	—	—	1,460	—	—	1,450	—	—	1,440	—	—	1,440	—	—	1,420	—	—	1,390	—	—	1,370	—	—
	⑦正門(μSv/h)	241	—	—	238	—	—	235	—	—	235	—	—	233	—	—	230	—	—	224	—	—	221	—	—
	③西門(μSv/h)	117	—	—	117	—	—	114	—	—	115	—	—	114	—	—	110	—	—	109	—	—	108	—	—
風向		北西	北西	西	北西	北北西	北北西	北西	北西	西	北西	北西	北西	北	北北西	北北西	北	北北西	北	北	北北西	北北西	北西	北西	北西
風速(m/s)		2.3	1.8	2.5	2.2	2.6	3.2	3.2	2.7	2.4	2.7	1.9	3.0	5.3	4.0	2.9	3.5	3.2	5.0	5.9	3.7	3.0	3.0	2.7	2.9

測定場所		④																							
時間		4:00	4:10	4:20	4:30	4:40	4:50	5:00	5:10	5:20	5:30	5:40	5:50	6:00	6:10	6:20	6:30	6:40	6:50	7:00	7:10	7:20	7:30	7:40	7:50
MC	測定値(μSv/h)	169.2	169.1	168.1	167.8	167.1	167.1	166.9	167.1	167.4	167.6	167.8	168.0	169.0	168.0	168.3	169.2	169.6	169.7	169.5	169.0	169.8	170.0	169.9	170.1
	中性子	N.D	N.D	N.D	N.D	N.D	N.D	N.D	N.D	N.D	N.D	N.D	N.D	N.D	N.D	N.D	N.D	N.D	N.D	N.D	N.D	N.D	N.D	N.D	N.D
可搬	⑥本館南(μSv/h)	1,370	—	—	1,360	—	—	1,360	—	—	1,370	—	—	1,370	—	—	1,380	—	—	1,370	—	—	1,380	—	—
	⑦正門(μSv/h)	219	—	—	217	—	—	218	—	—	217	—	—	221	—	—	221	—	—	219	—	—	219	—	—
	③西門(μSv/h)	107	—	—	105	—	—	105	—	—	105	—	—	108	—	—	105	—	—	106	—	—	105	—	—
風向		北西	北西	北西	北西	北西	北	北西	北	北北西	北西	北西	北西	北西	西北西	北西	北西	北北西	北西	西北西	西北西	北北西	北西	北	北北西
風速(m/s)		2.6	2.8	2.6	2.3	2.7	3.2	6.1	3.4	3.0	2.7	2.7	2.9	2.5	2.7	2.7	2.5	2.2	2.4	2.3	2.6	2.8	2.3	2.9	2.7

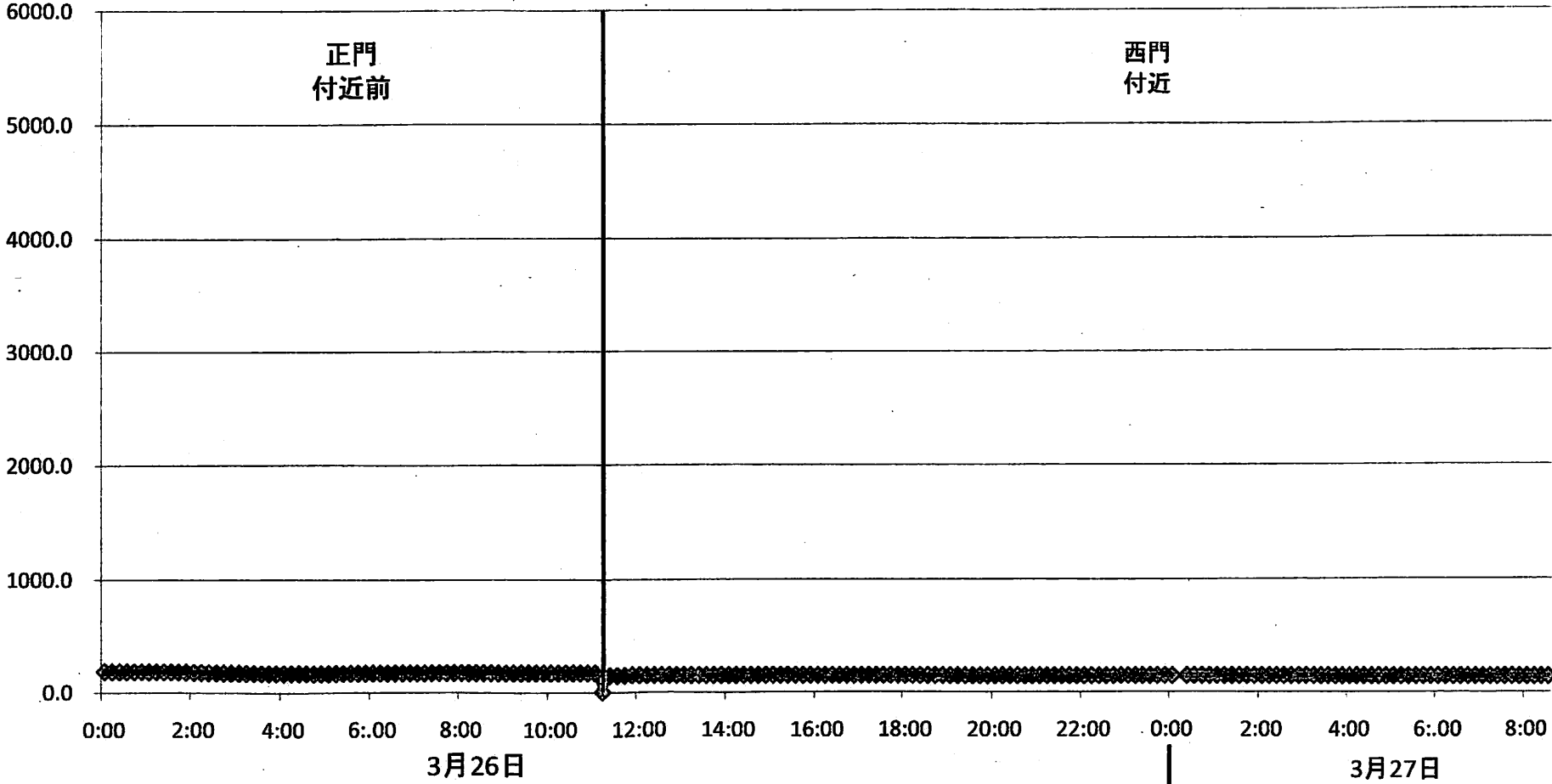
測定場所		④															③								
時間		8:00	8:10	8:20	8:30	8:40	8:50	9:00	9:10	9:20	9:30	9:40	9:50	10:00	10:10	10:20	10:30	10:40	10:50	11:00	11:10	11:20	11:30	11:40	11:50
MC	測定値(μSv/h)	170.3	170.3	170.6	170.7	170.7	170.8	170.8	170.7	170.5	170.6	170.6	170.8	170.5	170.8	170.6	170.8	170.8	170.8	170.7	測定位置変更	146.7	146.7	146.6	146.9
	中性子	N.D	N.D	N.D	N.D	N.D	N.D	N.D	N.D	N.D	N.D	N.D	N.D	N.D	N.D	N.D	N.D	N.D	N.D	N.D		N.D	N.D	N.D	N.D
可搬	⑥本館南(μSv/h)	1,380	—	—	1,370	—	—	1,370	—	—	1,360	—	—	1,350	—	—	1,350	—	—	1,340		—	1,350	—	—
	⑦正門(μSv/h)	220	—	—	221	—	—	221	—	—	222	—	—	221	—	—	222	—	—	221		—	220	—	—
	③西門(μSv/h)	107	—	—	106	—	—	105	—	—	104	—	—	103	—	—	欠測	—	—	欠測		—	欠測	—	—
風向		北	北北西	北北西	北北東	北北西	北北西	北北東	北北東	北西	北北西	北	北	北北西	北西	北西	北北西	北北西	西北西	北西		北西	北北西	西	西
風速(m/s)		2.6	2.7	3.5	3.4	2.9	3.0	3.0	3.1	2.8	2.4	2.6	2.5	2.6	2.5	3.9	4.4	3.5	3.8	5.1	2.9	2.6	2.9	3.5	

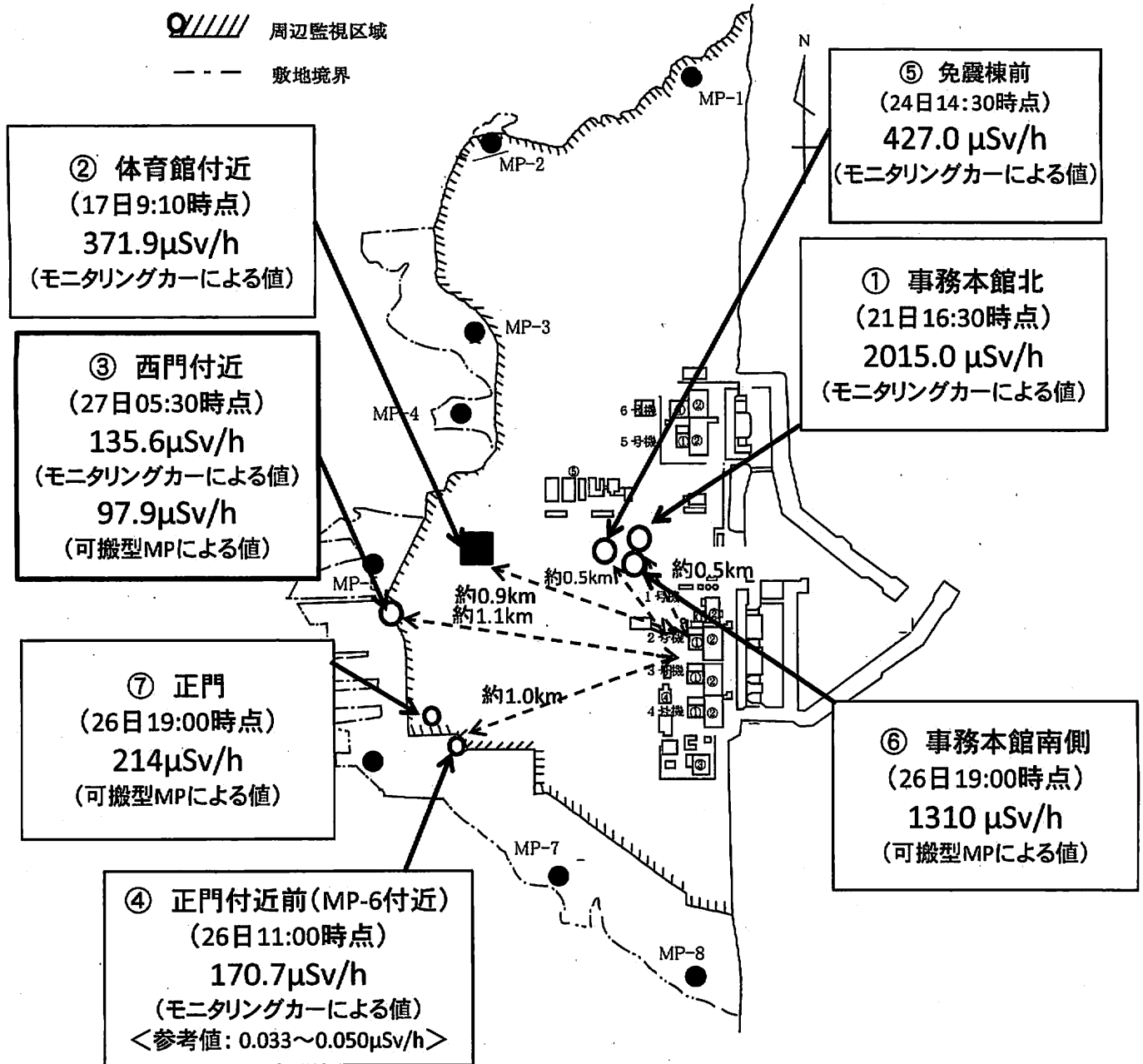


# 福島第一原子力発電所敷地内の線量率

(モニタリングカーによる測定値)

$\mu\text{Sv/h}$





## 福島第二(2F) (事業者のモニタリングポスト)

3月27日																									
モニタリングポスト	0:00	0:10	0:20	0:30	0:40	0:50	1:00	1:10	1:20	1:30	1:40	1:50	2:00	2:10	2:20	2:30	2:40	2:50	3:00	3:10	3:20	3:30	3:40	3:50	
MP1( $\mu\text{Sv/h}$ )	10.283	10.270	10.257	10.270	10.270	10.273	10.213	10.233	10.267	10.257	10.197	10.240	10.223	10.207	10.183	10.210	10.200	10.190	10.167	10.163	10.173	10.187	10.153	10.127	
MP2( $\mu\text{Sv/h}$ )	5.863	5.870	5.877	5.870	5.857	5.853	5.870	5.837	5.863	5.850	5.837	5.863	5.830	5.807	5.817	5.833	5.807	5.797	5.833	5.817	5.783	5.823	5.787	5.780	
MP3( $\mu\text{Sv/h}$ )	9.780	9.783	9.780	9.743	9.730	9.740	9.753	9.690	9.730	9.713	9.737	9.753	9.650	9.727	9.690	9.680	9.687	9.643	9.657	9.677	9.643	9.657	9.633	9.640	
MP4( $\mu\text{Sv/h}$ )	7.500	7.467	7.487	7.493	7.450	7.457	7.467	7.467	7.437	7.443	7.440	7.423	7.433	7.440	7.440	7.413	7.403	7.380	7.397	7.423	7.397	7.363	7.363	7.370	
MP5( $\mu\text{Sv/h}$ )	6.867	6.867	6.867	6.867	6.867	6.867	6.867	6.867	6.867	6.867	6.847	6.860	6.767	6.813	6.787	6.767	6.820	6.767	6.767	6.813	6.767	6.767	6.767	6.767	
MP6( $\mu\text{Sv/h}$ )	8.083	8.077	8.063	8.080	8.037	8.037	8.027	8.023	8.030	8.030	8.027	8.007	7.980	7.993	7.983	8.003	7.990	7.987	7.983	7.957	7.943	7.970	7.927	7.987	
MP7( $\mu\text{Sv/h}$ )	欠測	欠測	欠測	欠測	欠測	欠測	欠測	欠測	欠測	欠測	欠測	欠測	欠測	欠測	欠測	欠測	欠測	欠測	欠測	欠測	欠測	欠測	欠測	欠測	
風向	北西	北西	西北西	西北西	西北西	北西	西北西	北西	西北西	西北西	北西	北西	北西	北西	西北西	西北西	北西	西北西	北西	北西	北西	西北西	北西	北北西	
風速(m/s)	7.8	6.7	7.7	6.6	6.9	5.6	5.2	5.0	4.6	7.0	6.8	6.2	6.9	7.1	4.7	4.5	5.2	6.0	6.0	5.3	5.7	6.6	7.7	5.6	

3月27日																									
モニタリングポスト	4:00	4:10	4:20	4:30	4:40	4:50	5:00	5:10	5:20	5:30	5:40	5:50	6:00	6:10	6:20	6:30	6:40	6:50	7:00	7:10	7:20	7:30	7:40	7:50	
MP1( $\mu\text{Sv/h}$ )	10.133	10.133	10.127	10.113	10.097	10.137	10.117	10.093	10.040	10.087	10.083	10.070	10.073	10.080	10.073	10.073	10.007	10.013	10.027	10.027	10.033	9.993	9.993	9.983	
MP2( $\mu\text{Sv/h}$ )	5.803	5.780	5.780	5.777	5.783	5.753	5.777	5.773	5.727	5.753	5.730	5.747	5.740	5.733	5.750	5.737	5.710	5.723	5.723	5.707	5.683	5.707	5.683	5.723	
MP3( $\mu\text{Sv/h}$ )	9.637	9.687	9.613	9.570	9.533	9.547	9.587	9.563	9.533	9.520	9.550	9.563	9.570	9.500	9.510	9.547	9.543	9.527	9.473	9.483	9.493	9.483	9.463	9.453	
MP4( $\mu\text{Sv/h}$ )	7.357	7.363	7.363	7.377	7.350	7.353	7.333	7.327	7.320	7.347	7.327	7.320	7.320	7.283	7.300	7.277	7.297	7.290	7.273	7.257	7.263	7.227	7.267	7.230	
MP5( $\mu\text{Sv/h}$ )	6.773	6.767	6.767	6.767	6.713	6.747	6.720	6.767	6.667	6.700	6.713	6.740	6.667	6.673	6.673	6.667	6.667	6.673	6.667	6.673	6.667	6.673	6.673	6.667	
MP6( $\mu\text{Sv/h}$ )	7.957	7.927	7.967	7.933	7.917	7.953	7.907	7.937	7.910	7.917	7.903	7.913	7.903	7.900	7.877	7.890	7.860	7.890	7.870	7.867	7.867	7.857	7.893	7.843	
MP7( $\mu\text{Sv/h}$ )	欠測	欠測	欠測	欠測	欠測	欠測	欠測	欠測	欠測	欠測	欠測	欠測	欠測	欠測	欠測	欠測	欠測	欠測	欠測	欠測	欠測	欠測	欠測	欠測	
風向	北西	北北西	北西	北西	北西	西北西	北西	北西	北西	北西	西北西	西北西	西北西	西北西	西	西北西	西北西	西北西	西北西	西	西北西	西北西	西北西	北西	
風速(m/s)	5.4	5.7	4.8	5.5	5.0	5.0	4.4	5.0	4.6	4.9	5.8	7.7	6.9	7.9	8.5	7.4	7.5	5.3	5.3	7.3	7.3	5.5	4.6	5.3	

3月27日																									
モニタリングポスト	8:00	8:10	8:20	8:30	8:40	8:50	9:00	9:10	9:20	9:30	9:40	9:50	10:00	10:10	10:20	10:30	10:40	10:50	11:00	11:10	11:20	11:30	11:40	11:50	
MP1( $\mu\text{Sv/h}$ )	9.970	9.993	9.983	9.960																					
MP2( $\mu\text{Sv/h}$ )	5.700	5.697	5.680	5.680																					
MP3( $\mu\text{Sv/h}$ )	9.440	9.440	9.453	9.470																					
MP4( $\mu\text{Sv/h}$ )	7.270	7.207	7.260	7.200																					
MP5( $\mu\text{Sv/h}$ )	6.627	6.640	6.667	6.660																					
MP6( $\mu\text{Sv/h}$ )	7.813	7.833	7.823	7.820																					
MP7( $\mu\text{Sv/h}$ )	欠測	欠測	欠測	欠測																					
風向	北西	北北西	北北西	北北西																					
風速(m/s)	4.8	3.6	4.7	3.0																					

福島第二(2F) (事業者のモニタリングポスト)

3月26日																									
モニタリングポスト	12:00	12:10	12:20	12:30	12:40	12:50	13:00	13:10	13:20	13:30	13:40	13:50	14:00	14:10	14:20	14:30	14:40	14:50	15:00	15:10	15:20	15:30	15:40	15:50	
MP1(μSv/h)	10.817	10.807	10.767	10.743	10.757	10.747	10.717	10.743	10.710	10.713	10.727	10.727	10.683	10.660	10.677	10.677	10.667	10.687	10.663	10.673	10.640	10.607	10.610	10.653	
MP2(μSv/h)	6.127	6.153	6.123	6.123	6.123	6.137	6.117	6.113	6.113	6.140	6.130	6.100	6.090	6.107	6.087	6.123	6.097	6.123	6.087	6.097	6.090	6.073	6.077	6.087	
MP3(μSv/h)	10.157	10.200	10.173	10.170	10.190	10.170	10.187	10.147	10.123	10.170	10.130	10.153	10.110	10.117	10.123	10.080	10.113	10.093	10.103	10.140	10.077	10.073	10.083	10.030	
MP4(μSv/h)	7.807	7.827	7.823	7.833	7.810	7.813	7.817	7.803	7.817	7.783	7.757	7.813	7.770	7.743	7.780	7.753	7.763	7.733	7.750	7.753	7.727	7.733	7.747	7.683	
MP5(μSv/h)	7.160	7.153	7.153	7.153	7.153	7.160	7.153	7.153	7.160	7.160	7.153	7.113	7.100	7.133	7.107	7.113	7.107	7.160	7.160	7.080	7.153	7.113	7.160	7.053	
MP6(μSv/h)	8.357	8.387	8.353	8.333	8.330	8.350	8.353	8.367	8.357	8.370	8.347	8.343	8.323	8.323	8.347	8.293	8.323	8.310	8.337	8.313	8.327	8.327	8.303	8.317	
MP7(μSv/h)	欠測	欠測	欠測	欠測	欠測	欠測	欠測	欠測	欠測	欠測	欠測	欠測	欠測	欠測	欠測	欠測	欠測	欠測	欠測	4.650	欠測	欠測	欠測	欠測	
風向	北北西	北西	北北西	北北西	北北西	北西	北西	北西	北北西	北西	北西	北西	北西	北西	北西	北西	北北西	北西	北西	北西	北西	北西	北西	西北西	
風速(m/s)	13.8	11.1	11.2	13.7	11.6	11.7	11.0	10.5	12.0	9.9	9.4	9.5	11.2	10.2	6.6	6.9	6.7	6.8	3.8	5.1	6.2	4.5	5.5	4.4	

3月26日																									
モニタリングポスト	16:00	16:10	16:20	16:30	16:40	16:50	17:00	17:10	17:20	17:30	17:40	17:50	18:00	18:10	18:20	18:30	18:40	18:50	19:00	19:10	19:20	19:30	19:40	19:50	
MP1(μSv/h)	10.587	10.637	10.600	10.590	10.543	10.583	10.590	10.570	10.557	10.553	10.543	10.500	10.537	10.573	10.520	10.520	10.510	10.473	10.487	10.500	10.427	10.503	10.457	10.460	
MP2(μSv/h)	6.060	6.073	6.067	6.070	6.030	6.080	6.063	6.057	6.053	6.007	6.020	6.017	6.020	6.023	6.017	5.983	6.013	5.997	6.030	5.967	6.010	6.000	5.970	5.973	
MP3(μSv/h)	10.070	10.043	10.070	10.063	10.003	10.017	10.007	10.047	10.003	10.037	10.010	10.007	10.000	9.937	9.980	9.977	9.957	9.977	9.973	9.970	9.957	9.930	9.937	9.913	
MP4(μSv/h)	7.717	7.723	7.723	7.700	7.700	7.690	7.697	7.703	7.707	7.690	7.690	7.657	7.643	7.663	7.667	7.663	7.627	7.643	7.623	7.623	7.637	7.623	7.610	7.593	
MP5(μSv/h)	7.053	7.060	7.053	7.053	7.053	7.053	7.060	7.060	7.053	7.060	7.060	7.060	7.060	7.060	7.060	7.053	7.060	7.060	7.013	7.007	7.060	7.027	6.967	6.960	
MP6(μSv/h)	8.307	8.290	8.283	8.303	8.273	8.297	8.260	8.250	8.317	8.227	8.243	8.243	8.243	8.210	8.213	8.243	8.250	8.217	8.240	8.240	8.213	8.197	8.197	8.193	
MP7(μSv/h)	欠測	欠測	欠測	欠測	欠測	欠測	欠測	欠測	欠測	欠測	欠測	欠測	欠測	欠測	欠測	欠測	欠測	欠測	欠測	欠測	欠測	欠測	欠測	欠測	
風向	北西	北西	北西	北西	西北西	西北西	西北西	北北西	北西	北西	北北西	北北西	北北西	北西	北西	北西	西北西	西北西	北西	北西	北西	北西	北西	北西	
風速(m/s)	6.6	4.4	2.3	3.7	5.4	7.4	6.9	5.0	3.6	3.3	3.3	6.6	11.1	7.9	7.6	6.2	6.9	8.6	7.2	6.5	5.3	4.4	5.6	6.1	

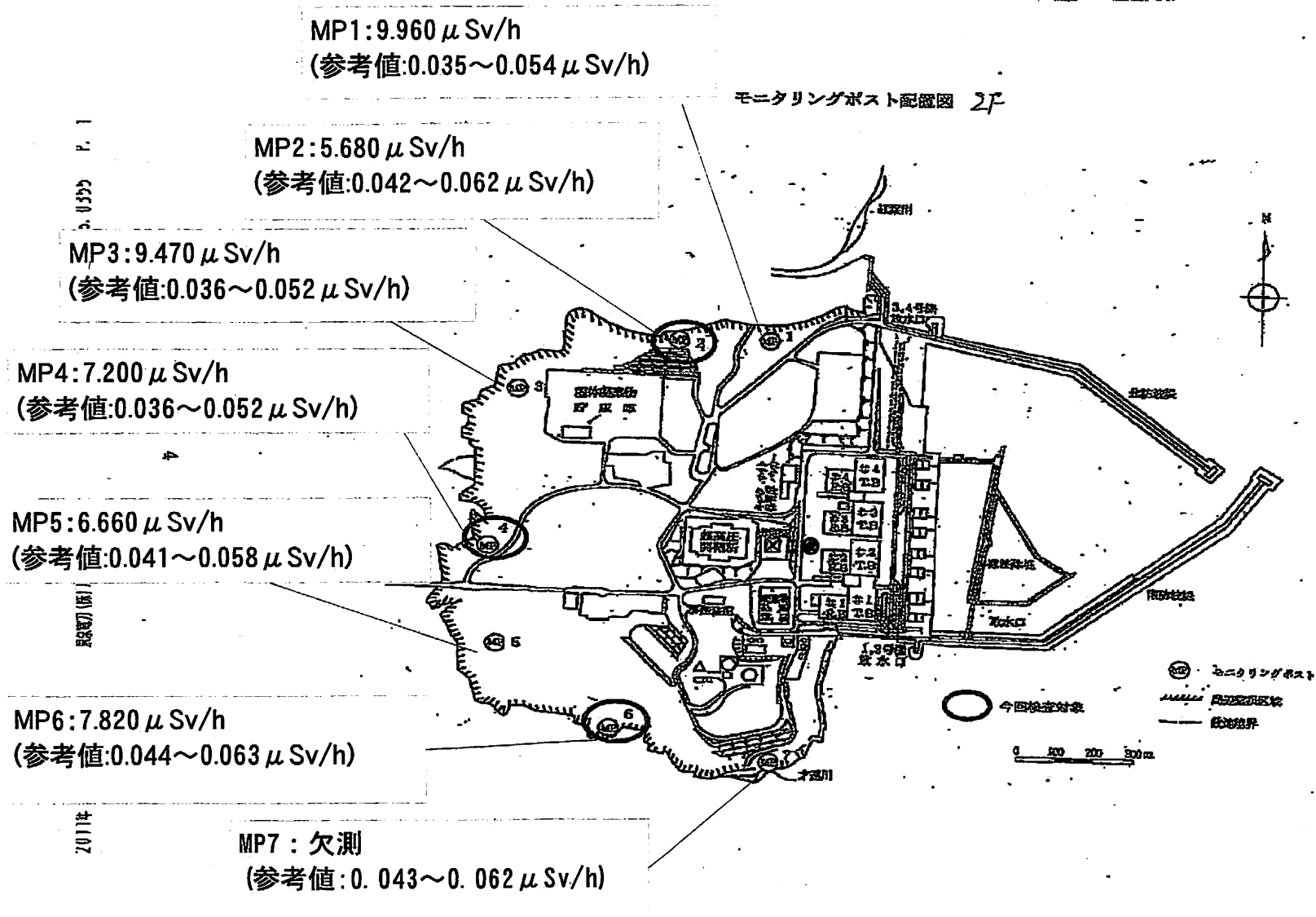
3月26日																									
モニタリングポスト	20:00	20:10	20:20	20:30	20:40	20:50	21:00	21:10	21:20	21:30	21:40	21:50	22:00	22:10	22:20	22:30	22:40	22:50	23:00	23:10	23:20	23:30	23:40	23:50	
MP1(μSv/h)	10.433	10.423	10.437	10.427	10.423	10.440	10.400	10.360	10.430	10.387	10.370	10.347	10.383	10.370	10.353	10.353	10.363	10.340	10.353	10.343	10.323	10.317	10.323	10.297	
MP2(μSv/h)	5.987	5.963	5.953	5.967	5.967	5.947	5.953	5.933	5.933	5.937	5.950	5.923	5.953	5.930	5.910	5.903	5.923	5.900	5.890	5.877	5.907	5.877	5.897	5.897	
MP3(μSv/h)	9.953	9.920	9.907	9.923	9.920	9.930	9.890	9.890	9.857	9.873	9.853	9.860	9.840	9.810	9.833	9.847	9.813	9.817	9.800	9.803	9.797	9.777	9.747	9.777	
MP4(μSv/h)	7.627	7.577	7.613	7.607	7.597	7.590	7.610	7.570	7.620	7.540	7.567	7.530	7.550	7.560	7.540	7.517	7.513	7.530	7.513	7.513	7.523	7.517	7.510	7.493	
MP5(μSv/h)	6.960	7.013	6.960	6.960	6.960	6.967	6.960	6.960	6.960	6.960	6.960	6.913	6.967	6.907	6.913	6.913	6.913	6.887	6.867	6.887	6.913	6.893	6.867	6.867	
MP6(μSv/h)	8.167	8.213	8.177	8.180	8.170	8.173	8.187	8.157	8.157	8.130	8.117	8.127	8.127	8.090	8.117	8.120	8.103	8.130	8.090	8.093	8.087	8.073	8.073	8.070	
MP7(μSv/h)	欠測	欠測	欠測	欠測	欠測	欠測	欠測	欠測	欠測	欠測	欠測	欠測	欠測	欠測	欠測	欠測	欠測	欠測	欠測	欠測	欠測	欠測	欠測	欠測	
風向	北西	北西	北西	北西	西北西	西北西	西北西	北西	西北西	北西	北西	北西	北西	北西	西北西	西	西	西北西	西北西	西北西	西北西	西北西	西北西	西北西	
風速(m/s)	6.7	5.6	5.9	5.5	6.1	6.7	7.4	7.1	8.0	8.5	7.7	6.3	5.1	5.0	5.0	6.8	7.5	8.4	9.4	8.9	8.6	7.8	7.8	9.5	

## 福島第二(2F) (事業者のモニタリングポスト)

3月26日																									
モニタリングポスト	0:00	0:10	0:20	0:30	0:40	0:50	1:00	1:10	1:20	1:30	1:40	1:50	2:00	2:10	2:20	2:30	2:40	2:50	3:00	3:10	3:20	3:30	3:40	3:50	
MP1(μSv/h)	12.000	11.997	11.893	11.827	11.803	11.773	11.713	11.747	11.680	11.640	11.613	11.600	11.560	11.477	11.473	11.427	11.417	11.330	11.327	11.270	11.213	11.253	11.150	11.160	
MP2(μSv/h)	6.910	6.897	6.823	6.780	6.763	6.790	6.757	6.743	6.727	6.693	6.700	6.643	6.617	6.593	6.577	6.517	6.510	6.460	6.447	6.390	6.353	6.347	6.353	6.340	
MP3(μSv/h)	11.343	11.310	11.237	11.237	11.183	11.143	11.107	11.140	11.077	11.060	11.017	11.020	10.987	10.953	10.893	10.893	10.877	10.807	10.767	10.723	10.700	10.620	10.630	10.577	
MP4(μSv/h)	8.537	8.567	8.523	8.480	8.477	8.460	8.430	8.413	8.393	8.413	8.393	8.343	8.363	8.320	8.313	8.280	8.230	8.200	8.163	8.150	8.120	8.070	8.113	8.063	
MP5(μSv/h)	7.947	7.940	7.940	7.893	7.840	7.873	7.847	7.847	7.800	7.833	7.800	7.747	7.747	7.727	7.693	7.700	7.633	7.607	7.547	7.453	7.453	7.453	7.453	7.453	
MP6(μSv/h)	9.150	9.100	9.090	9.083	9.040	9.033	9.000	8.977	8.983	8.970	8.957	8.937	8.917	8.857	8.870	8.813	8.827	8.737	8.697	8.643	8.610	8.563	8.550	8.547	
MP7(μSv/h)	欠測	欠測	欠測	欠測	欠測	欠測	欠測	欠測	欠測	欠測	欠測	欠測	欠測	欠測	欠測	欠測	欠測	欠測	欠測	欠測	欠測	欠測	欠測	欠測	
風向	北北西	北北西	北北西	北北西	北北西	北北西	北北西	北北西	北北西	北北西	北北西	北北西	北北西	北北西	北	北北西	北北西	北西	北北西	北北西	北西	北北西	北北西	北北西	
風速(m/s)	8.2	8.0	8.7	8.1	8.9	7.5	8.3	8.3	8.5	8.3	9.0	9.1	8.8	9.2	8.1	8.1	6.5	9.9	8.6	9.0	9.3	9.9	10.3	10.5	

3月26日																									
モニタリングポスト	4:00	4:10	4:20	4:30	4:40	4:50	5:00	5:10	5:20	5:30	5:40	5:50	6:00	6:10	6:20	6:30	6:40	6:50	7:00	7:10	7:20	7:30	7:40	7:50	
MP1(μSv/h)	11.170	11.113	11.153	11.127	11.050	11.037	11.043	11.053	11.000	11.003	11.027	11.030	11.030	10.953	10.993	10.983	10.977	10.963	10.973	10.920	10.937	10.960	10.933	10.917	
MP2(μSv/h)	6.330	6.303	6.290	6.283	6.263	6.243	6.277	6.250	6.213	6.263	6.283	6.247	6.247	6.243	6.237	6.227	6.237	6.267	6.227	6.227	6.257	6.237	6.237	6.217	
MP3(μSv/h)	10.613	10.580	10.610	10.530	10.487	10.527	10.493	10.503	10.480	10.473	10.470	10.470	10.433	10.440	10.460	10.427	10.410	10.430	10.443	10.437	10.413	10.433	10.447	10.420	
MP4(μSv/h)	8.060	8.067	8.037	8.037	8.020	8.003	7.983	7.993	8.000	8.000	7.983	7.943	7.963	7.970	8.017	7.957	7.970	7.970	7.977	7.950	7.963	7.977	7.963	7.943	
MP5(μSv/h)	7.347	7.380	7.353	7.353	7.353	7.353	7.347	7.353	7.353	7.353	7.353	7.353	7.353	7.333	7.353	7.327	7.307	7.353	7.353	7.353	7.253	7.353	7.353	7.353	
MP6(μSv/h)	8.547	8.547	8.520	8.497	8.477	8.483	8.447	8.460	8.443	8.453	8.463	8.477	8.433	8.443	8.447	8.437	8.437	8.497	8.467	8.467	8.453	8.403	8.453	8.433	
MP7(μSv/h)	欠測	欠測	欠測	欠測	欠測	欠測	欠測	欠測	欠測	欠測	欠測	欠測	欠測	欠測	欠測	欠測	欠測	欠測	欠測	欠測	欠測	欠測	欠測	欠測	
風向	北北西	北北西	北北西	北北西	北北西	北北西	北北西	北北西	北北西	北北西	北北西	北北西	北北西	北北西	北北西	北北西	北北西	北北西	北北西	北北西	北北西	北北西	北北西	北北西	
風速(m/s)	10.8	9.7	9.7	10.2	9.5	10.1	9.2	9.1	9.4	8.8	8.8	10.0	8.6	8.6	9.2	9.4	9.7	8.5	8.3	7.5	7.0	6.2	5.5	6.3	

3月26日																									
モニタリングポスト	8:00	8:10	8:20	8:30	8:40	8:50	9:00	9:10	9:20	9:30	9:40	9:50	10:00	10:10	10:20	10:30	10:40	10:50	11:00	11:10	11:20	11:30	11:40	11:50	
MP1(μSv/h)	10.933	10.933	10.933	10.877	10.920	10.883	10.893	10.910	10.867	10.860	10.893	10.870	10.973	10.903	10.913	10.887	10.850	10.840	10.833	10.873	10.817	10.837	10.803	10.817	
MP2(μSv/h)	6.217	6.230	6.213	6.223	6.233	6.220	6.203	6.203	6.183	6.220	6.223	6.217	6.240	6.190	6.183	6.190	6.190	6.177	6.180	6.160	6.173	6.167	6.133	6.163	
MP3(μSv/h)	10.437	10.360	10.380	10.370	10.367	10.403	10.340	10.393	10.323	10.380	10.363	10.367	10.320	10.280	10.213	10.233	10.170	10.230	10.237	10.243	10.207	10.217	10.220	10.230	
MP4(μSv/h)	7.957	7.933	7.913	7.927	7.930	7.900	7.957	7.933	7.930	7.933	7.913	7.900	7.887	7.813	7.810	7.840	7.833	7.807	7.820	7.837	7.777	7.850	7.863	7.823	
MP5(μSv/h)	7.347	7.347	7.253	7.353	7.293	7.273	7.253	7.280	7.353	7.280	7.293	7.253	7.253	7.200	7.207	7.227	7.153	7.180	7.253	7.153	7.253	7.160	7.200	7.153	
MP6(μSv/h)	8.420	8.433	8.427	8.440	8.460	8.467	8.433	8.433	8.417	8.427	8.413	8.460	8.437	8.353	8.317	8.337	8.320	8.337	8.340	8.333	8.300	8.357	8.370	8.353	
MP7(μSv/h)	欠測	欠測	欠測	欠測	欠測	欠測	欠測	欠測	欠測	欠測	欠測	欠測	欠測	欠測	欠測	欠測	欠測	欠測	欠測	欠測	欠測	欠測	欠測	欠測	
風向	北北西	北北西	北北西	北	北	北	北北西	北	北	北	北	北	北	北	北	西北西	北西	北西	北西	北北西	北北西	北北西	北西	北西	
風速(m/s)	7.1	7.3	8.9	7.1	7.9	7.9	8.6	8.2	8.6	8.3	6.6	7.0	6.1	5.8	7.4	6.9	7.4	10.9	12.0	12.8	11.3	10.5	11.1	10.2	



添付資料 (2)

各発電所等の環境モニタリング結果

単位:  $\mu\text{Sv/h}$

通常の平常値の範囲	会社名	発電所名	3月26日												
			0:00	1:00	2:00	3:00	4:00	5:00	6:00	7:00	8:00	9:00	10:00	11:00	
0.023~0.027	北海道電力㈱	泊発電所	0.032	0.028	0.026	0.026	0.026	0.026	0.025	0.026	0.026	0.026	0.026	0.026	0.026
0.024~0.060	東北電力㈱	女川原子力発電所	0.95	0.94	0.94	0.93	0.92	0.92	0.91	0.91	0.91	0.90	0.90	0.89	
0.012~0.060		東通原子力発電所	0.017	0.017	0.018	0.017	0.017	0.017	0.018	0.018	0.018	0.022	0.025	0.02	
0.033~0.050	東京電力㈱	福島第一原子力発電所*	184.4	182.5	179.9	172.4	169.2	166.9	169.0	169.5	170.3	170.8	170.5	170.7	
0.036~0.052		福島第二原子力発電所	11.343	11.107	10.987	10.767	10.613	10.493	10.433	10.443	10.437	10.340	10.320	10.237	
0.011~0.159		柏崎刈羽原子力発電所	0.065	0.066	0.066	0.080	0.080	0.072	0.069	0.066	0.066	0.066	0.064	0.066	
0.036~0.053	日本原子力発電㈱	東海第二発電所	0.852	0.850	0.852	0.855	0.851	0.840	0.840	0.837	0.834	0.834	0.830	0.829	
0.039~0.110		敦賀発電所	0.076	0.073	0.074	0.075	0.078	0.076	0.072	0.073	0.075	0.073	0.073	0.073	
0.064~0.108	中部電力㈱	浜岡原子力発電所	0.080	0.080	0.080	0.079	0.080	0.080	0.080	0.080	0.079	0.079	0.079	0.079	
0.0207~0.132	北陸電力㈱	志賀原子力発電所	0.063	0.058	0.043	0.035	0.033	0.032	0.031	0.032	0.032	0.032	0.032	0.035	
0.028~0.130	中国電力㈱	島根原子力発電所	0.035	0.033	0.034	0.030	0.029	0.032	0.031	0.030	0.030	0.030	0.030	0.033	
0.070~0.077		美浜発電所	0.076	0.074	0.073	0.076	0.078	0.074	0.071	0.073	0.074	0.077	0.074	0.072	
0.045~0.047	関西電力㈱	高浜発電所	0.050	0.048	0.047	0.046	0.044	0.044	0.043	0.047	0.044	0.042	0.043	0.042	
0.036~0.040		大飯発電所	0.044	0.047	0.045	0.043	0.037	0.037	0.036	0.042	0.037	0.036	0.035	0.035	
0.011~0.080	四国電力㈱	伊方発電所	0.014	0.014	0.014	0.015	0.014	0.014	0.014	0.014	0.014	0.015	0.014	0.014	
0.023~0.087	九州電力㈱	玄海原子力発電所	0.026	0.027	0.028	0.027	0.027	0.026	0.028	0.027	0.027	0.026	0.026	0.026	
0.034~0.120		川内原子力発電所	0.037	0.038	0.036	0.038	0.036	0.036	0.040	0.040	0.041	0.037	0.038	0.040	
0.009~0.069	日本原燃(株)	六ヶ所 再処理事業所	0.016	0.017	0.016	0.017	0.018	0.016	0.017	0.016	0.017	0.018	0.018	0.018	
0.009~0.071		六ヶ所 埋設事業所	0.021	0.020	0.020	0.020	0.021	0.021	0.021	0.021	0.022	0.023	0.021	0.021	

\*福島第一原子力発電所については、作業状況により若干測定時間のずれ及び測定位置の変更が生じることもございます。

通常の平常値の範囲	会社名	発電所名	3月26日											
			12:00	13:00	14:00	15:00	16:00	17:00	18:00	19:00	20:00	21:00	22:00	23:00
0.023~0.027	北海道電力㈱	泊発電所	0.028	0.026	0.032	0.031	0.030	0.026	0.027	0.025	0.025	0.025		
0.024~0.060	東北電力㈱	女川原子力発電所	0.89	0.88	0.89	0.88	0.86	0.85	0.84	0.84	0.84	0.84		
0.012~0.060		東通原子力発電所	0.02	0.019	0.018	0.017	0.017	0.018	0.019	0.028	0.021	0.018		
0.033~0.050	東京電力㈱	福島第一原子力発電所*	146.8	146.7	146.9	146.6	145.9	145.3	144.5	143.9	143.0	142.8		
0.036~0.052		福島第二原子力発電所	10.157	10.187	10.110	10.103	10.070	10.007	10.000	9.973	9.953	9.890		
0.011~0.159		柏崎刈羽原子力発電所	0.065	0.065	0.067	0.065	0.064	0.067	0.065	0.065	0.065	0.065		
0.036~0.053	日本原子力発電㈱	東海第二発電所	0.830	0.827	0.818	0.814	0.813	0.808	0.803	0.805	0.802	0.798		
0.039~0.110		敦賀発電所	0.073	0.078	0.075	0.073	0.076	0.079	0.076	0.076	0.073	0.072		
0.064~0.108	中部電力㈱	浜岡原子力発電所	0.079	0.078	0.078	0.078	0.078	0.078	0.078	0.078	0.078	0.078		
0.0207~0.132	北陸電力㈱	志賀原子力発電所	0.033	0.032	0.032	0.033	0.032	0.032	0.032	0.032	0.032	0.032		
0.028~0.130	中国電力㈱	島根原子力発電所	0.031	0.030	0.032	0.030	0.030	0.030	0.031	0.030	0.030	0.031		
0.070~0.077		美浜発電所	0.072	0.074	0.073	0.073	0.074	0.075	0.073	0.080	0.074	0.072		
0.045~0.047	関西電力㈱	高浜発電所	0.044	0.043	0.043	0.043	0.043	0.043	0.048	0.046	0.043	0.042		
0.036~0.040		大飯発電所	0.037	0.036	0.036	0.035	0.035	0.034	0.039	0.037	0.035	0.043		
0.011~0.080	四国電力㈱	伊方発電所	0.014	0.016	0.014	0.014	0.015	0.014	0.014	0.014	0.014	0.015		
0.023~0.087	九州電力㈱	玄海原子力発電所	0.027	0.027	0.026	0.026	0.026	0.027	0.026	0.026	0.027	0.027		
0.034~0.120		川内原子力発電所	0.038	0.037	0.037	0.037	0.034	0.037	0.040	0.040	0.039	0.0398		
0.009~0.069	日本原燃(株)	六ヶ所 再処理事業所	0.016	0.017	0.018	0.018	0.016	0.016	0.016	0.016	0.016	0.016		
0.009~0.071		六ヶ所 埋設事業所	0.020	0.021	0.023	0.022	0.020	0.020	0.020	0.020	0.020	0.020		

\*福島第一原子力発電所については、作業状況により若干測定時間のずれ及び測定位置の変更が生じることもございます。

発電所敷地内における空气中放射性物質の核種分析結果について

当社福島第一原子力発電所における空气中放射性物質の測定結果をお知らせいたします。

1. 採取・測定条件

試料採取	場所	福島第一 正門		
	日時	3/25 2:01~2:21		
	採取方法	モニタリングカーにてダスト採取		
	風向・風速	ESE 0.8m/s (5:30現在)		
試料測定	日時	3/25 13:38~		
	測定方法	試料を2Fに持ち込みGe半導体型核種分析装置にて分析		
	測定時間	500s		

2. 結果

(データ集約3/26)

	核種	3/25採取分			③放射線業務従事者の呼吸する空气中の濃度限度(Bq/cm3)※
		①放射能濃度(Bq/cm3)	②検出限界濃度(Bq/cm3)	空气中濃度限度に対する割合(①/②)	
揮発性	Co-58	ND	-	-	1.0E-02
	I-131	8.8E-04	2.1E-05	0.88	1.0E-03
	I-132	ND	-	-	7.0E-02
	I-133	ND	-	-	5.0E-03
	Cs-134	3.2E-05	1.7E-05	0.02	2.0E-03
	Cs-137	2.4E-05	1.8E-05	0.01	3.0E-03
粒子状	Co-58	ND	-	-	1.0E-02
	I-131	3.2E-04	1.1E-05	0.32	1.0E-03
	I-132	ND	-	-	7.0E-02
	Cs-134	1.6E-05	9.5E-06	0.01	2.0E-03
	Cs-136	ND	-	-	1.0E-02
	Cs-137	1.6E-05	9.2E-06	0.01	3.0E-03
その他の検出核種	Zr-95	ND	-	-	8.0E-02
	Ru-105	3.1E-04	4.4E-05	0.00	8.0E-02
	Te-129	ND	-	-	4.0E-01
	Te-129m	ND	-	-	4.0E-03
	Te-132	8.2E-05	1.0E-05	0.01	7.0E-03

※ 人が呼吸する空气中の放射性核種の3ヶ月間についての平均濃度に対して、法令にて定められている濃度限度。  
※ 0.0E-0とは、0.0×10<sup>-0</sup>と同じ意味である。



発電所敷地内における空气中放射性物質の核種分析結果について

※ 本日の資料より、「揮発性」「粒子状」とともに掲載する核種を増やしました。  
過去の公表分についても、核種を追加してお知らせしております。  
追加分)揮発性:Cs-134・137、粒子状:I-131・132

当社福島第一原子力発電所における空气中放射性物質の測定結果をお知らせいたします。

1. 採取・測定条件

試料採取	場所	福島第一 正門		
	日時	3/24 5:27~5:47		
	採取方法	モニタリングカーにてダスト採取		
	風向・風速	ESE 0.8m/s (5:30現在)		
試料測定	日時	3/24 22:03~		
	測定方法	試料を2Fに持ち込みGe半導体型核種分析装置にて分析		
	測定時間	500s		

2. 結果

(データ集約3/25)

	核種	3/24採取分			③放射線業務従事者の呼吸する空气中の濃度限度(Bq/cm3)※
		①放射能濃度(Bq/cm3)	②検出限界濃度(Bq/cm3)	空气中濃度限度に対する割合(①/②)	
揮発性	Co-58	ND	—	—	1.0E-02
	I-131	1.5E-03	1.0E-05	1.49	1.0E-03
	I-132	ND	—	—	7.0E-02
	I-133	ND	—	—	5.0E-03
	Cs-134	3.2E-05	7.9E-06	0.02	2.0E-03
	Cs-137	3.1E-05	7.3E-06	0.01	3.0E-03
粒子状	Co-58	ND	—	—	1.0E-02
	I-131	5.0E-04	4.8E-06	0.50	1.0E-03
	I-132	ND	—	—	7.0E-02
	Cs-134	1.1E-05	4.6E-06	0.01	2.0E-03
	Cs-136	ND	—	—	1.0E-02
	Cs-137	1.2E-05	3.8E-06	0.00	3.0E-03
その他の検出核種	Zr-95	2.5E-05	6.0E-06	0.00	8.0E-02
	Te-129	4.6E+00	9.5E-01	11.4	4.0E-01
	Te-129m	3.4E-04	9.9E-05	0.08	4.0E-03
	Te-132	3.6E-04	4.4E-04	0.05	7.0E-03

※ 人が呼吸する空气中の放射性核種の3ヶ月間についての平均濃度に対して、法令にて定められている濃度限度。

※ 0.0E-0とは、0.0×10<sup>0</sup>と同じ意味である。

海水核種分析結果

(データ集約3/26)

試料採取日時刻	平成23年3月25日 8時30分			
採取場所	1F 南放水口付近 (1~4u放水口から南側に約330m地点)			
測定方法	試料500mlを福島第二へ運搬し、Ge半導体検出器で測定			
測定時間	1,000秒			
検出核種 (半減期)	①試料濃度 (Bq/cm <sup>3</sup> )	②検出限界濃度 (Bq/cm <sup>3</sup> )	③炉規則告示濃度限度 Bq/cm <sup>3</sup> (別表第2第六欄周辺監視区 域外の水中の濃度限度)	倍率 (①/③)
Co-60 (約5年)	5.9E-02	2.0E-02	2E-01	0.3
Mo-99 (約66時間)	2.1E-01	1.7E-01	1E+00	0.2
I-131 (約8日)	5.0E+01	6.2E-02	4E-02	1250.8
I-132 (約2時間)	3.3E+00	7.7E-02	3E+00	1.1
Te-132 (約3日)	2.2E-01	4.0E-02	2E-01	1.1
Cs-134 (約2年)	7.0E+00	3.9E-02	6E-02	117.3
Cs-136 (約13日)	8.0E-01	3.9E-02	3E-01	2.7
Cs-137 (約30年)	7.2E+00	3.5E-02	9E-02	79.6
Ba-140 (約13日)	1.2E+00	1.5E-01	3E-01	3.9
La-140 (約2日)	5.8E-01	1.3E-02	4E-01	1.4

※ 0.0E-0とは、0.0×10-0と同じ意味である。

海水核種分析結果

(データ集約3/25)

試料採取日時刻	平成23年3月24日 10時25分			
採取場所	1F 南放水口付近 (1~4u放水口から南側に約330m地点)			
測定方法	試料500mlを福島第二へ運搬し、Ge半導体検出器で測定			
測定時間	1,000秒			
検出核種 (半減期)	①試料濃度 (Bq/cm <sup>3</sup> )	②検出限界濃度 (Bq/cm <sup>3</sup> )	③炉規則告示濃度限度 Bq/cm <sup>3</sup> (別表第2第六欄周辺監視区 域外の水中の濃度限度)	倍率 (①/③)
I-131 (約8日)	4.2E+00	2.3E-02	4E-02	103.9
I-132 (約2時間)	1.7E+00	4.3E-01	3E+00	0.6
Te-132 (約3日)	8.0E-02	2.1E-02	2E-01	0.4
Cs-134 (約2年)	4.5E-01	1.7E-02	6E-02	7.4
Cs-136 (約13日)	6.1E-02	1.7E-02	3E-01	0.2
Cs-137 (約30年)	4.4E-01	1.5E-02	9E-02	4.9
La-140 (約2日)	2.1E-02	1.2E-02	4E-01	0.1

海水核種分析結果

(データ集約3/26)

試料採取日時刻	平成23年3月25日 8時50分			
採取場所	1F 5~6放水口北側 (5~6u放水口から北側に約30m地点)			
測定方法	試料500mlを福島第二へ運搬し、Ge半導体検出器で測定			
測定時間	1,000秒			
検出核種 (半減期)	①試料濃度 (Bq/cm <sup>3</sup> )	②検出限界濃度 (Bq/cm <sup>3</sup> )	③炉規則告示濃度限度 Bq/cm <sup>3</sup> (別表第2第六欄周辺監視区 域外の水中の濃度限度)	倍率 (①/③)
Tc-99m (約8日)	3.4E-02	2.5E-02	4E+01	0.0
I-131 (約8日)	1.1E+01	2.3E-02	4E-02	283.8
I-132 (約2時間)	1.9E-01	4.1E-02	3E+00	0.1
Te-132 (約3日)	1.3E-01	2.1E-02	2E-01	0.6
Cs-134 (約2年)	1.7E+00	1.9E-02	6E-02	28.0
Cs-136 (約13日)	2.0E-01	1.7E-02	3E-01	0.7
Cs-137 (約30年)	1.7E+00	1.8E-02	9E-02	18.5
Ba-140 (約13日)	2.8E-01	7.2E-02	3E-01	0.9
La-140 (約2日)	1.3E-01	6.8E-03	4E-01	0.3

※ 0.0E-0とは、0.0×10-0と同じ意味である。

海水核種分析結果

(データ集約3/25)

試料採取日時刻	平成23年3月24日 10時40分			
採取場所	1F 5~6放水口北側 (5~6u放水口から北側に約30m地点)			
測定方法	試料500mlを福島第二へ運搬し、Ge半導体検出器で測定			
測定時間	1,000秒			
検出核種 (半減期)	①試料濃度 (Bq/cm <sup>3</sup> )	②検出限界濃度 (Bq/cm <sup>3</sup> )	③炉規則告示濃度限度 Bq/cm <sup>3</sup> (別表第2第六欄周辺監視区 域外の水中の濃度限度)	倍率 (①/③)
I-131 (約8日)	9.5E-01	1.3E-02	4E-02	23.7
I-132 (約2時間)	4.5E-01	2.1E-01	3E+00	0.2
Te-132 (約3日)	1.4E-01	1.0E-02	2E-01	0.7
Cs-134 (約2年)	1.1E-01	9.2E-03	6E-02	1.8
Cs-136 (約13日)	1.1E-02	6.5E-03	3E-01	0.0
Cs-137 (約30年)	1.1E-01	8.7E-03	9E-02	1.2

発電所敷地内における空气中放射性物質の核種分析結果について

当社福島第二原子力発電所における空气中放射性物質の測定結果をお知らせいたします。

1. 採取・測定条件

試料採取	場所	福島第二 MP-1	福島第二 MP-1		
	日時	3/25 9:41~9:48	3/25 17:32~17:40		
	採取方法	モニタリングカーにてダスト採取	モニタリングカーにてダスト採取		
	風向・風速	-	-		
試料測定	日時	2011/3/25 12:20~	2011/3/25 12:33~		
	測定方法	Ge半導体型核種分析装置にて分析	Ge半導体型核種分析装置にて分析		
	測定時間	500s	500s		

2. 結果

(データ集約3/26)

	核種	3/25採取分①			3/25採取分②							③放射線業務従事者の呼吸する空气中の濃度限度(Bq/cm3)※
		①放射能濃度 (Bq/cm3)	②検出限界濃度 (Bq/cm3)	空气中濃度限度に対する割合(①/③)	①放射能濃度 (Bq/cm3)	②検出限界濃度 (Bq/cm3)	空气中濃度限度に対する割合(①/③)					
揮発性	Co-58	ND	-	-	ND	-	-					1.0E-02
	I-131	2.1E-04	3.2E-05	0.21	1.738E-04	1.265E-05	0.17					1.0E-03
	I-132	1.6E-04	1.0E-04	0.00	2.205E-04	2.002E-05	0.00					7.0E-02
	I-133	ND	-	-	ND	-	-					5.0E-03
	Cs-134	6.9E-05	3.2E-05	0.03	2.645E-05	1.210E-05	0.01					2.0E-03
	Cs-137	ND	-	-	3.506E-05	1.068E-05	0.01					3.0E-03
粒子状	Co-58	ND	-	-	ND	-	-					1.0E-02
	I-131	1.0E-04	1.6E-05	0.10	6.792E-05	6.957E-06	0.07					1.0E-03
	I-132	6.0E-05	5.0E-05	0.00	1.130E-04	1.186E-05	0.00					7.0E-02
	Cs-134	ND	-	-	1.038E-05	6.080E-06	0.01					2.0E-03
	Cs-136	ND	-	-	ND	-	-					1.0E-02
	Cs-137	ND	-	-	1.084E-05	5.773E-06	0.00					3.0E-03
その他の検出核種	Ru-105	ND	-	-	7.301E-05	5.305E-05	0.00					8.0E-02
	Ru-106	ND	-	-	ND	-	-					6.0E-04
	Te-129	ND	-	-	5.685E-04	1.476E-04	0.00					4.0E-01
	Te-129m	ND	-	-	4.444E-04	1.298E-04	0.11					4.0E-03
	Te-132	1.1E-04	1.6E-05	0.02	3.853E-04	4.763E-06	0.06					7.0E-03

※ 人が呼吸する空气中の放射性核種の3ヶ月間についての平均濃度に対して、法令にて定められている濃度限度。

※ 〇.〇E-〇とは、〇.〇×10<sup>-〇</sup>と同じ意味である。

発電所敷地内における空气中放射性物質の核種分析結果について

当社福島第二原子力発電所における空气中放射性物質の測定結果をお知らせいたします。

1. 採取・測定条件

試料採取	場所	福島第二 MP-1	福島第二 MP-1		
	日時	3/24 9:47~9:55	3/24 17:46~17:54		
	採取方法	モニタリングカーにてダスト採取	モニタリングカーにてダスト採取		
	風向・風速	—	—		
試料測定	日時	3/24 10:39~	3/25 0:40~		
	測定方法	Ge半導体型核種分析装置にて分析	Ge半導体型核種分析装置にて分析		
	測定時間	500s	500s		

2. 結果

(データ集約3/25)

	核種	3/24採取分①			3/24採取分②			③放射線業務従事者の呼吸する空气中の濃度限度(Bq/cm3)※
		①放射能濃度(Bq/cm3)	②検出限界濃度(Bq/cm3)	空气中濃度限度に対する割合(①/③)	①放射能濃度(Bq/cm3)	②検出限界濃度(Bq/cm3)	空气中濃度限度に対する割合(①/③)	
揮発性	Co-58	ND	—	—	ND	—	—	1.0E-02
	I-131	1.9E-04	1.5E-05	0.19	1.7E-04	1.4E-05	0.17	1.0E-03
	I-132	3.0E-04	2.5E-05	0.004	ND	—	—	7.0E-02
	I-133	ND	—	—	ND	—	—	5.0E-03
	Cs-134	2.8E-05	1.3E-05	0.01	1.6E-05	1.2E-05	0.01	2.0E-03
	Cs-137	3.0E-05	1.2E-05	0.01	2.9E-05	1.1E-05	0.01	3.0E-03
粒子状	Co-58	ND	—	—	ND	—	—	1.0E-02
	I-131	1.1E-04	7.3E-06	0.11	6.4E-05	2.1E-05	0.06	1.0E-03
	I-132	1.7E-04	1.0E-05	0.002	ND	—	—	7.0E-02
	Cs-134	2.1E-05	6.7E-06	0.01	ND	—	—	2.0E-03
	Cs-136	ND	—	—	ND	—	—	1.0E-02
	Cs-137	2.0E-05	6.6E-06	0.01	2.1E-05	1.7E-05	0.01	3.0E-03
その他の検出核種	Ru-106	ND	—	—	ND	—	—	6.0E-04
	Te-129	7.6E-04	1.3E-04	0.002	1.4E-02	9.5E-03	0.04	4.0E-01
	Te-129m	5.7E-04	1.7E-04	0.14	4.6E-04	2.8E-04	0.11	4.0E-03
	Te-132	5.6E-04	5.7E-06	0.08	3.5E-04	1.1E-05	0.05	7.0E-03

※ 人が呼吸する空气中の放射性核種の3ヶ月間についての平均濃度に対して、法令にて定められている濃度限度。

※ 0.0E-0とは、0.0×10<sup>0</sup>と同じ意味である。

海水核種分析結果

(データ集約3/26)

試料採取日時刻	平成23年3月25日 09時10分			
採取場所	2F 岩沢海岸付近 (1,2号放水口から南側に約7,000m地点) (1Fから約1.6km)			
測定方法	試料500mlをGe半導体検出器で測定			
測定時間	1,000秒			
検出核種 (半減期)	①試料濃度 (Bq/cm <sup>3</sup> )	②検出限界濃度 (Bq/cm <sup>3</sup> )	③炉規則告示濃度限度 Bq/cm <sup>3</sup> (別表第2第六欄周辺監視区 域外の水中の濃度限度)	倍率 (①/③)
I-131 (約8日)	3.7E-01	1.0E-02	4E-02	9.2
I-132 (約2時間)	1.2E-01	2.6E-02	3E+00	0.04
Cs-134 (約2年)	2.0E-02	6.7E-03	6E-02	0.3
Cs-136 (約13日)	4.2E-03	3.3E-03	3E-01	0.01
Cs-137 (約30年)	2.2E-02	6.0E-03	9E-02	0.2

※ 〇.〇E-〇とは、〇.〇×10-〇と同じ意味である。



海水核種分析結果

(データ集約3/25)

試料採取日時刻	平成23年3月24日 08時45分			
採取場所	2F 岩沢海岸付近 (1,2号放水口から南側に約7,000m地点) (1Fから約1.6km)			
測定方法	試料500mlをGe半導体検出器で測定			
測定時間	1,000秒			
検出核種 (半減期)	①試料濃度 (Bq/cm <sup>3</sup> )	②検出限界濃度 (Bq/cm <sup>3</sup> )	③炉規則告示濃度限度 Bq/cm <sup>3</sup> (別表第2第六欄周辺監視区 域外の水中の濃度限度)	倍率 (①/③)
I-131 (約8日)	5.0E-01	1.0E-02	4E-02	12.6
I-132 (約2時間)	検出限界以下	1.9E-02	3E+00	—
Cs-134 (約2年)	3.5E-02	7.0E-03	6E-02	0.6
Cs-136 (約13日)	5.3E-03	5.1E-03	3E-01	0.02
Cs-137 (約30年)	3.8E-02	7.0E-03	9E-02	0.4

海水核種分析結果

(データ集約3/26)

試料採取日時刻	平成23年3月25日 10時00分			
採取場所	2F 北放水口付近 (3,4号放水口付近) (1Fから約10km)			
測定方法	試料500mlをGe半導体検出器で測定			
測定時間	1,000秒			
検出核種 (半減期)	①試料濃度 (Bq/cm <sup>3</sup> )	②検出限界濃度 (Bq/cm <sup>3</sup> )	③炉規則告示濃度限度 Bq/cm <sup>3</sup> (別表第2第六欄周辺監視区 域外の水中の濃度限度)	倍率 (①/③)
Te-132 (約78時間)	1.3E-02	7.4E-03	3E+00	0.004
I-131 (約8日)	4.3E-01	1.0E-02	4E-02	10.7
I-132 (約2時間)	5.8E-02	2.2E-02	3E+00	0.02
Cs-134 (約2年)	2.6E-02	7.4E-03	6E-02	0.4
Cs-136 (約13日)	4.4E-03	3.2E-03	3E-01	0.0
Cs-137 (約30年)	3.4E-02	5.9E-03	9E-02	0.4

※ 0.0E-0とは、0.0×10-0と同じ意味である。