

3月26日

福島第一(1F)

測定場所

- ①事務本館北(2号機より北西約0.5牛口)
- ②体育館付近(MP-5東側)(2号機より西西北西約0.9牛口)
- ③西門付近(MP-5付近)(2号機より西約1.1牛口)
- ④正門付近前(MP-6付近)(2号機より西南西約1.0牛口)
- ⑤免震棟前(2号機より北西約0.5牛口)
- ⑥事務本館南側
- ⑦正門

MC: 千二列ノウカ一 可搬: 可搬型MP

測定場所		③																								
時	間	12:00	12:10	12:20	12:30	12:40	12:50	13:00	13:10	13:20	13:30	13:40	13:50	14:00	14:10	14:20	14:30	14:40	14:50	15:00	15:10	15:20	15:30	15:40	15:50	
MC	測定値(μSv/h)	146.8	146.8	146.8	146.6																					
	中性子	ND	ND	ND	ND																					
	⑥本館南(μSv/h)	1.330	—	—	1.340																					
可搬	⑦正門(μSv/h)	221	—	—	222																					
	③西門(μSv/h)	欠測	—	—	欠測																					
	風向	北	西	北西	西																					
	風速(m/s)	2.4	3.7	3.8	4.5																					

測定場所		③																								
時	間	16:00	16:10	16:20	16:30	16:40	16:50	17:00	17:10	17:20	17:30	17:40	17:50	18:00	18:10	18:20	18:30	18:40	18:50	19:00	19:10	19:20	19:30	19:40	19:50	
MC	測定値(μSv/h)																									
	中性子																									
	⑥本館南(μSv/h)																									
可搬	⑦正門(μSv/h)																									
	③西門(μSv/h)																									
	風向																									
	風速(m/s)																									

測定場所		③																								
時	間	20:00	20:10	20:20	20:30	20:40	20:50	21:00	21:10	21:20	21:30	21:40	21:50	22:00	22:10	22:20	22:30	22:40	22:50	23:00	23:10	23:20	23:30	23:40	23:50	
MC	測定値(μSv/h)																									
	中性子																									
	⑥本館南(μSv/h)																									
可搬	⑦正門(μSv/h)																									
	③西門(μSv/h)																									
	風向																									
	風速(m/s)																									

3月26日

福島第一(1F)

測定場所

- ①事務本館北(2号機より北西約0.5牛口)
- ②体育館付近(MP-5東側)(2号機より西北西約0.9牛口)
- ③西門付近(MP-5付近)(2号機より西約1.1牛口)
- ④正門付近前(MP-6付近)(2号機より西南西約1.0牛口)
- ⑤免震棟前(2号機より北西約0.5牛口)
- ⑥事務本館南側
- ⑦正門

MC:モニタリングカー 可搬:可搬型MP

測定場所		④																							
時	間	0:00	0:10	0:20	0:30	0:40	0:50	1:00	1:10	1:20	1:30	1:40	1:50	2:00	2:10	2:20	2:30	2:40	2:50	3:00	3:10	3:20	3:30	3:40	3:50
MC	測定値(μSv/h)	184.4	184.0	183.8	183.2	182.8	182.7	182.5	182.4	182.3	182.1	181.8	180.8	179.9	178.1	176.6	176.5	174.4	173.0	172.4	171.0	170.7	169.8	169.2	169.5
	中性子	ND	ND	ND	ND	ND	ND	ND	ND	ND	ND	ND	ND	ND	ND	ND	ND	ND	ND	ND	ND	ND	ND	ND	ND
可搬	⑥本館南(μSv/h)	1.460	—	—	1.460	—	—	1.450	—	—	1.440	—	1.440	—	—	—	1.420	—	—	1.390	—	—	1.370	—	—
	⑦正門(μSv/h)	241	—	—	238	—	—	235	—	—	235	—	233	—	—	—	230	—	—	224	—	—	221	—	—
可搬	③西門(μSv/h)	117	—	—	117	—	—	114	—	—	115	—	114	—	—	—	110	—	—	109	—	—	108	—	—
	風向	北西	北西	西	北西	北西	北北西	北西	北西	西	北西	北西	北西	北	北北西	北北西	北	北北西	北	北	北北西	北北西	北西	北西	北西
	風速(m/s)	2.3	1.8	2.5	2.2	2.6	3.2	3.2	2.7	2.4	2.7	1.9	3.0	5.3	4.0	2.9	3.5	3.2	5.0	5.9	3.7	3.0	3.0	2.7	2.9

測定場所		④																							
時	間	4:00	4:10	4:20	4:30	4:40	4:50	5:00	5:10	5:20	5:30	5:40	5:50	6:00	6:10	6:20	6:30	6:40	6:50	7:00	7:10	7:20	7:30	7:40	7:50
MC	測定値(μSv/h)	169.2	169.1	168.1	167.8	167.1	167.1	166.9	167.1	167.4	167.6	167.8	168.0	169.0	168.0	168.3	169.2	169.6	169.7	169.5	169.0	169.8	170.0	169.9	170.1
	中性子	ND	ND	ND	ND	ND	ND	ND	ND	ND	ND	ND	ND	ND	ND	ND	ND	ND	ND	ND	ND	ND	ND	ND	ND
可搬	⑥本館南(μSv/h)	1.370	—	—	1.360	—	—	1.360	—	—	1.370	—	1.370	—	—	—	1.380	—	—	1.370	—	—	1.380	—	—
	⑦正門(μSv/h)	219	—	—	217	—	—	218	—	—	217	—	221	—	—	—	221	—	—	219	—	—	219	—	—
可搬	③西門(μSv/h)	107	—	—	105	—	—	105	—	—	105	—	108	—	—	—	105	—	—	106	—	—	105	—	—
	風向	北西	北西	北西	北西	北西	北	北西	北	北北西	北西	北西	北西	北西	西北西	北西	北西	北北西	北北西	西北西	西北西	北北西	北西	北	北北西
	風速(m/s)	2.6	2.8	2.6	2.3	2.7	3.2	6.1	3.4	3.0	2.7	2.7	2.9	2.5	2.7	2.7	2.5	2.2	2.4	2.3	2.6	2.8	2.3	2.9	2.7

測定場所		③																							
時	間	8:00	8:10	8:20	8:30	8:40	8:50	9:00	9:10	9:20	9:30	9:40	9:50	10:00	10:10	10:20	10:30	10:40	10:50	11:00	11:10	11:20	11:30	11:40	11:50
MC	測定値(μSv/h)	170.3	170.3	170.6	170.7	170.7	170.8	170.8	170.7	170.5	170.6	170.6	170.8	170.5	170.8	170.6	170.5	170.8	170.8	170.7	170.7	146.7	146.7	146.6	146.9
	中性子	ND	ND	ND	ND	ND	ND	ND	ND	ND	ND	ND	ND	ND	ND	ND	ND	ND	ND	ND	ND	ND	ND	ND	ND
可搬	⑥本館南(μSv/h)	1.380	—	—	1.370	—	—	1.370	—	—	1.360	—	1.360	—	—	—	1.350	—	—	1.340	—	—	1.350	—	—
	⑦正門(μSv/h)	220	—	—	221	—	—	221	—	—	222	—	221	—	—	—	222	—	—	221	—	—	220	—	—
可搬	③西門(μSv/h)	107	—	—	106	—	—	105	—	—	104	—	103	—	—	—	欠測	—	—	欠測	—	—	欠測	—	—
	風向	北	北北西	北北西	北北東	北北西	北北西	北北西	北北東	北西	北北西	北	北	北北西	北西	北西	北北西	北北西	西北西	北西	北西	北西	北北西	西	西
	風速(m/s)	2.6	2.7	3.5	3.4	2.9	3.0	3.0	3.1	2.8	2.4	2.6	2.5	2.6	2.5	3.9	4.4	3.5	3.8	5.1	—	2.9	2.6	2.9	3.5

3月25日

福島第一(1F)

測定場所

- ①事務本館北(2号機より北西約0.5牛口)
- ②体育館付近(MP-5東側)(2号機より西北西約0.9牛口)
- ③西門付近(MP-5付近)(2号機より西約1.1牛口)
- ④正門付近前(MP-6付近)(2号機より西南西約1.0牛口)
- ⑤防災棟前(2号機より北西約0.5牛口)
- ⑥事務本館南側
- ⑦正門

MC:ミニカブリゲカー 可搬:可搬型MP

測定場所	時 間	測定値(μSv/h)	風向	風速(m/s)
MC	12:00	235.8	N/D	3.7
	12:10	232.8	N/D	3.5
	12:20	231.6	N/D	3.3
	12:30	229.5	N/D	3.0
	12:40	226.7	N/D	2.9
	12:50	224.5	N/D	3.3
	13:00	222.3	N/D	2.5
	13:10	221.2	N/D	2.5
	13:20	218.8	N/D	3.0
	13:30	216.4	N/D	2.7
	13:40	216.2	N/D	2.8
	13:50	213.7	N/D	2.7
可搬	14:00	212.6	N/D	2.9
	14:10	210.8	N/D	2.9
	14:20	209.0	N/D	2.7
	14:30	209.0	N/D	2.6
	14:40	207.2	N/D	2.1
	14:50	206.6	N/D	2.5
	15:00	205.8	N/D	2.2
	15:10	204.8	N/D	2.2
	15:20	203.6	N/D	2.2
	15:30	202.5	N/D	2.1
	15:40	201.7	N/D	2.6
	15:50	199.5	N/D	1.8

測定場所	時 間	測定値(μSv/h)	風向	風速(m/s)
MC	16:00	197.4	N/D	2.0
	16:10	196.9	N/D	2.1
	16:20	197.6	N/D	2.1
	16:30	196.1	N/D	1.6
	16:40	197.2	N/D	1.5
	16:50	196.8	N/D	1.9
	17:00	196.0	N/D	2.6
	17:10	195.9	N/D	1.8
	17:20	194.9	N/D	1.6
	17:30	195.4	N/D	1.8
	17:40	194.5	N/D	2.0
	17:50	195.6	N/D	2.2
可搬	18:00	194.7	N/D	1.7
	18:10	194.4	N/D	1.6
	18:20	193.6	N/D	1.7
	18:30	193.5	N/D	1.3
	18:40	194.4	N/D	1.6
	18:50	193.6	N/D	1.7
	19:00	193.5	N/D	1.3
	19:10	261.7	N/D	1.1
	19:20	221.9	N/D	1.1
	19:30	225.0	N/D	1.0
	19:40	215.4	N/D	1.1
	19:50	243.0	N/D	1.0

測定場所	時 間	測定値(μSv/h)	風向	風速(m/s)
MC	20:00	213.9	N/D	1.5
	20:10	206.3	N/D	2.8
	20:20	205.2	N/D	2.2
	20:30	228.4	N/D	1.5
	20:40	205.9	N/D	0.7
	20:50	239.6	N/D	0.7
	21:00	204.9	N/D	0.9
	21:10	199.5	N/D	1.0
	21:20	195.4	N/D	1.2
	21:30	194.4	N/D	1.9
	21:40	193.0	N/D	1.3
	21:50	192.3	N/D	1.8
可搬	22:00	191.4	N/D	1.5
	22:10	190.4	N/D	1.3
	22:20	190.1	N/D	1.5
	22:30	189.6	N/D	1.5
	22:40	189.2	N/D	1.6
	22:50	187.6	N/D	2.3
	23:00	187.0	N/D	1.9
	23:10	186.4	N/D	1.7
	23:20	186.0	N/D	1.8
	23:30	185.3	N/D	1.6
	23:40	184.8	N/D	2.2
	23:50	184.7	N/D	2.6

3

3月25日

福島第一(1F)

測定場所

- ①事務本館北(2号機より北西約0.5キロ)
- ②体育館付近(MP-5東側)(2号機より北西約0.9キロ)
- ③西門付近(MP-5付近)(2号機より西約1.1キロ)
- ④正門付近前(MP-6付近)(2号機より西南西約1.0キロ)
- ⑤免震棟前(2号機より北西約0.5キロ)
- ⑥事務本館南側
- ⑦正門

MC:モニタリングカー 可搬:可搬型MP

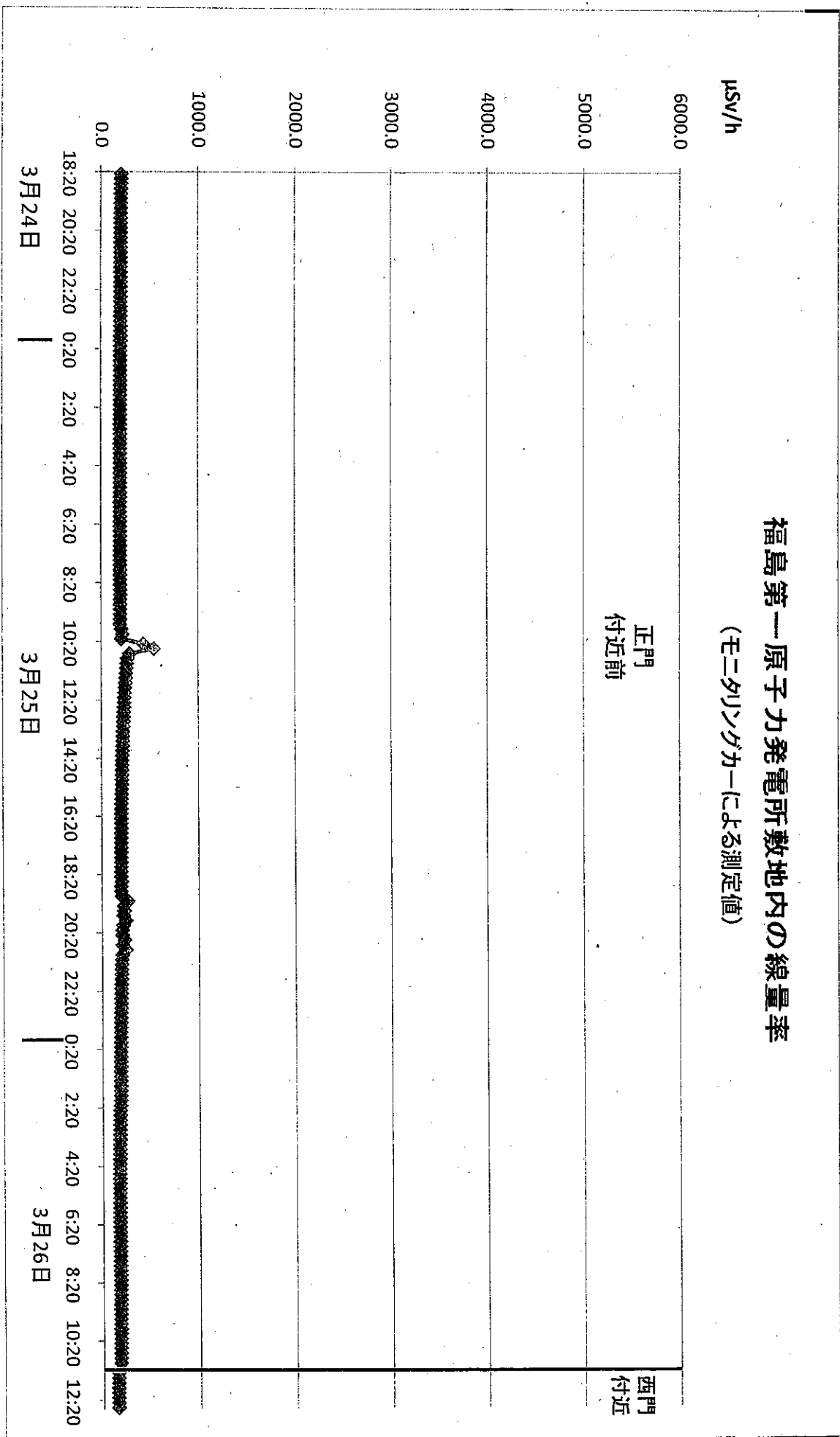
測定場所		④																							
時	間	0:00	0:10	0:20	0:30	0:40	0:50	1:00	1:10	1:20	1:30	1:40	1:50	2:00	2:10	2:20	2:30	2:40	2:50	3:00	3:10	3:20	3:30	3:40	3:50
MC	測定値(μ Sv/h)	199.5	199.3	199.0	199.0	198.9	198.8	198.6	197.7	197.0	196.9	196.5	196.5	196.5	196.4	196.3	196.1	195.9	195.8	195.7	195.7	195.6	195.6	195.5	195.1
	中性子	ND	ND	ND	ND	ND	ND	ND	ND	ND	ND	ND	ND	ND	ND	ND	ND	ND	ND	ND	ND	ND	ND	ND	ND
	⑥本館南(μ Sv/h)	1,720	—	—	1,710	—	—	1,680	—	—	1,670	—	—	1,660	—	—	1,660	—	—	1,640	—	—	1,630	—	—
	⑦正門(μ Sv/h)	252	—	—	253	—	—	252	—	—	252	—	—	252	—	—	252	—	—	250	—	—	251	—	—
	③西門(μ Sv/h)	119	—	—	118	—	—	118	—	—	119	—	—	120	—	—	120	—	—	118	—	—	115	—	—
	風向	北西	西	西	西	北西	北西	西	西南西	西	南西	南西	西	南東	西南西	北北西	西	西南西	西	西	西	西	北西	北西	北
	風速(m/s)	1.3	0.8	0.8	0.5	0.8	0.7	1.0	0.7	0.5	0.5	0.8	0.6	0.5	0.5	0.7	0.5	0.5	0.5	0.5	1.0	1.0	0.8	1.8	1.1

測定場所		④																							
時	間	4:00	4:10	4:20	4:30	4:40	4:50	5:00	5:10	5:20	5:30	5:40	5:50	6:00	6:10	6:20	6:30	6:40	6:50	7:00	7:10	7:20	7:30	7:40	7:50
MC	測定値(μ Sv/h)	195.1	195.0	195.0	195.0	194.5	194.5	194.4	194.4	194.3	194.2	194.1	193.8	193.8	193.6	193.0	192.9	193.0	192.5	192.5	192.6	192.5	192.3	192.5	193.3
	中性子	ND	ND	ND	ND	ND	ND	ND	ND	ND	ND	ND	ND	ND	ND	ND	ND	ND	ND	ND	ND	ND	ND	ND	ND
	⑥本館南(μ Sv/h)	1,620	—	—	1,610	—	—	1,610	—	—	1,600	—	—	1,600	—	—	1,590	—	—	1,580	—	—	1,580	—	—
	⑦正門(μ Sv/h)	249	—	—	252	—	—	248	—	—	249	—	—	248	—	—	248	—	—	249	—	—	250	—	—
	③西門(μ Sv/h)	119	—	—	117	—	—	116	—	—	119	—	—	118	—	—	117	—	—	116	—	—	117	—	—
	風向	西	北西	北西	北北西	北	北	西北西	北北西	北西	北西	北西	西北西	西北西	西北西	西北西	西北西	西	北西	西	北西	北北西	北北西	北北西	北
	風速(m/s)	0.8	1.7	1.2	1.1	0.9	0.8	0.9	0.8	0.9	0.9	1.8	1.6	1.5	1.0	1.1	0.9	1.0	1.1	0.9	0.9	0.8	1.1	1.3	1.2

測定場所		④																							
時	間	8:00	8:10	8:20	8:30	8:40	8:50	9:00	9:10	9:20	9:30	9:40	9:50	10:00	10:10	10:20	10:30	10:40	10:50	11:00	11:10	11:20	11:30	11:40	11:50
MC	測定値(μ Sv/h)	193.8	193.9	193.3	196.3	196.3	192.8	192.6	192.3	192.5	193.7	191.7	204.2	216.2	203.2	430.8	540.0	286.5	264.7	259.0	255.2	250.9	248.6	244.3	240.0
	中性子	ND	ND	ND	ND	ND	ND	ND	ND	ND	ND	ND	ND	ND	ND	ND	ND	ND	ND	ND	ND	ND	ND	ND	ND
	⑥本館南(μ Sv/h)	1,570	—	—	1,560	—	—	1,530	—	—	1,520	—	—	1,510	—	—	1,510	—	—	1,590	—	—	1,570	—	—
	⑦正門(μ Sv/h)	249	—	—	250	—	—	251	—	—	247	—	—	267	—	—	528	—	—	334	—	—	320	—	—
	③西門(μ Sv/h)	115	—	—	116	—	—	115	—	—	115	—	—	115	—	—	126	—	—	263	—	—	235	—	—
	風向	北北西	北	北	北	北東	北北東	北	北	北東	北	東	北東	東	東北東	東	東	東南東	東南東	東南東	東南東	南東	南東	東南東	南東
	風速(m/s)	1.0	1.3	1.6	1.1	1.1	1.4	1.9	3.1	2.3	2.3	2.2	1.6	1.7	1.7	2.0	1.9	2.1	2.4	2.8	2.9	3.4	2.8	3.2	3.0

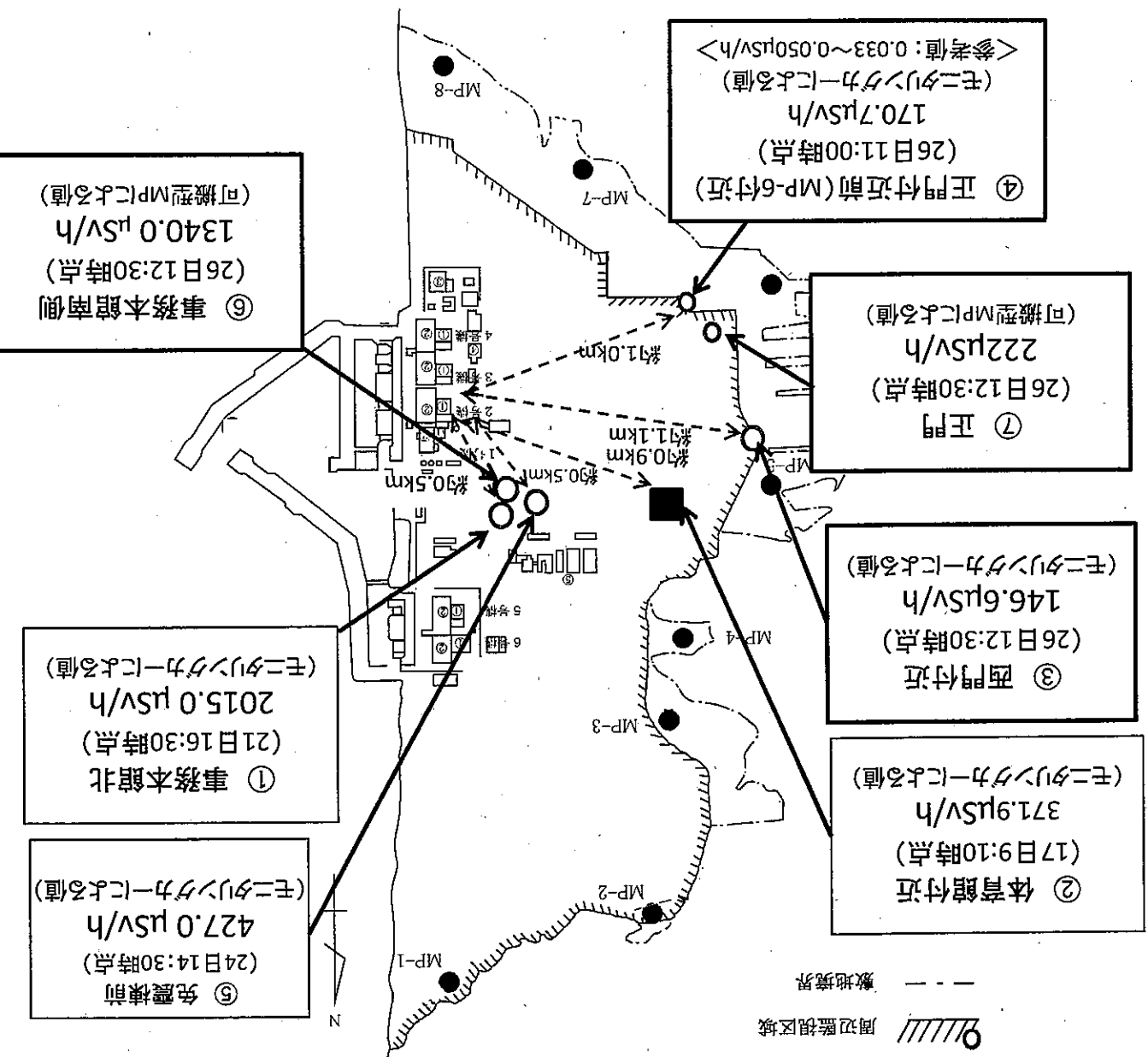
福島第一原子力発電所敷地内の線量率

(モニタリングカーによる測定値)



福島第一原子力発電所

2011/3/26
14:30現在



6

福島第二(2F) (事業者のモニタリングポスト)

3月26日		12:00	12:10	12:20	12:30	12:40	12:50	13:00	13:10	13:20	13:30	13:40	13:50	14:00	14:10	14:20	14:30	14:40	14:50	15:00	15:10	15:20	15:30	15:40	15:50	
モニタリングポスト																										
MP1(μSv/h)		10.817	10.807	10.767	10.743																					
MP2(μSv/h)		6.127	6.153	6.123	6.123																					
MP3(μSv/h)		10.157	10.200	10.173	10.170																					
MP4(μSv/h)		7.807	7.827	7.823	7.833																					
MP5(μSv/h)		7.160	7.153	7.153	7.153																					
MP6(μSv/h)		8.357	8.387	8.353	8.333																					
MP7(μSv/h)		欠測	欠測	欠測	欠測																					
風向		北北西	北西	北北西	北北西																					
風速(m/s)		13.8	11.1	11.2	13.7																					

3月26日		16:00	16:10	16:20	16:30	16:40	16:50	17:00	17:10	17:20	17:30	17:40	17:50	18:00	18:10	18:20	18:30	18:40	18:50	19:00	19:10	19:20	19:30	19:40	19:50	
モニタリングポスト																										
MP1(μSv/h)																										
MP2(μSv/h)																										
MP3(μSv/h)																										
MP4(μSv/h)																										
MP5(μSv/h)																										
MP6(μSv/h)																										
MP7(μSv/h)																										
風向																										
風速(m/s)																										

3月26日		20:00	20:10	20:20	20:30	20:40	20:50	21:00	21:10	21:20	21:30	21:40	21:50	22:00	22:10	22:20	22:30	22:40	22:50	23:00	23:10	23:20	23:30	23:40	23:50	
モニタリングポスト																										
MP1(μSv/h)																										
MP2(μSv/h)																										
MP3(μSv/h)																										
MP4(μSv/h)																										
MP5(μSv/h)																										
MP6(μSv/h)																										
MP7(μSv/h)																										
風向																										
風速(m/s)																										

福島第二(2F) (事業者のモニタリングポスト)

3月26日		モニタリングポスト																							
MP1(μSv/h)	12.000	11.997	11.893	11.827	11.803	11.773	11.713	11.747	11.680	11.640	11.613	11.600	11.560	11.477	11.473	11.427	11.417	11.330	11.327	11.270	11.213	11.253	11.150	11.160	
MP2(μSv/h)	6.910	6.897	6.823	6.780	6.763	6.790	6.743	6.727	6.693	6.700	6.643	6.617	6.593	6.577	6.517	6.510	6.460	6.447	6.390	6.353	6.347	6.383	6.340	6.340	
MP3(μSv/h)	11.343	11.310	11.237	11.237	11.183	11.143	11.140	11.077	11.060	11.017	11.020	10.987	10.953	10.893	10.893	10.877	10.807	10.767	10.723	10.700	10.620	10.620	10.630	10.577	
MP4(μSv/h)	8.537	8.567	8.523	8.480	8.477	8.460	8.430	8.413	8.393	8.413	8.343	8.363	8.320	8.313	8.280	8.230	8.200	8.163	8.150	8.120	8.070	8.113	8.063	8.063	
MP5(μSv/h)	7.947	7.940	7.940	7.893	7.840	7.873	7.847	7.847	7.833	7.800	7.747	7.747	7.727	7.693	7.700	7.633	7.607	7.547	7.453	7.453	7.453	7.453	7.453	7.453	
MP6(μSv/h)	9.150	9.100	9.090	9.083	9.040	9.033	9.000	8.977	8.983	8.970	8.957	8.917	8.857	8.870	8.813	8.827	8.737	8.697	8.643	8.610	8.563	8.550	8.547	8.547	
MP7(μSv/h)	欠測	欠測	欠測	欠測	欠測	欠測	欠測	欠測	欠測	欠測	欠測	欠測	欠測	欠測	欠測	欠測	欠測	欠測	欠測	欠測	欠測	欠測	欠測	欠測	
風向	北北西	北北西	北北西	北北西	北北西	北北西	北北西	北北西	北北西	北北西	北北西	北北西	北北西	北北西	北北西	北北西	北北西	北北西	北北西	北北西	北北西	北北西	北北西	北北西	
風速(m/s)	8.2	8.0	8.7	8.1	8.9	7.5	8.3	8.3	8.5	8.3	9.0	9.1	8.8	9.2	8.1	8.1	6.5	9.9	8.6	9.0	9.3	9.9	10.3	10.5	

3月26日		モニタリングポスト																							
MP1(μSv/h)	11.170	11.113	11.153	11.127	11.050	11.037	11.043	11.053	11.000	11.003	11.027	11.030	10.953	10.993	10.983	10.977	10.963	10.973	10.920	10.937	10.960	10.933	10.917	10.917	
MP2(μSv/h)	6.330	6.303	6.290	6.283	6.263	6.243	6.277	6.250	6.213	6.263	6.283	6.247	6.243	6.237	6.227	6.237	6.267	6.227	6.227	6.257	6.237	6.237	6.217	6.217	
MP3(μSv/h)	10.613	10.580	10.610	10.530	10.487	10.527	10.493	10.503	10.480	10.473	10.470	10.433	10.440	10.460	10.427	10.410	10.430	10.443	10.437	10.413	10.433	10.447	10.420	10.420	
MP4(μSv/h)	8.060	8.067	8.037	8.037	8.020	8.003	7.983	7.993	8.000	8.000	7.983	7.963	7.970	8.017	7.957	7.970	7.970	7.953	7.950	7.963	7.977	7.963	7.943	7.943	
MP5(μSv/h)	7.347	7.380	7.353	7.353	7.353	7.353	7.347	7.353	7.353	7.353	7.353	7.353	7.333	7.353	7.327	7.307	7.363	7.353	7.353	7.253	7.353	7.353	7.353	7.353	
MP6(μSv/h)	8.547	8.547	8.520	8.497	8.477	8.483	8.447	8.460	8.443	8.453	8.463	8.477	8.433	8.443	8.437	8.437	8.497	8.467	8.467	8.453	8.403	8.453	8.433	8.433	
MP7(μSv/h)	欠測	欠測	欠測	欠測	欠測	欠測	欠測	欠測	欠測	欠測	欠測	欠測	欠測	欠測	欠測	欠測	欠測	欠測	欠測	欠測	欠測	欠測	欠測	欠測	
風向	北北西	北北西	北北西	北北西	北北西	北北西	北北西	北北西	北北西	北北西	北北西	北北西	北北西	北北西	北北西	北北西	北北西	北北西	北北西	北北西	北北西	北北西	北北西	北北西	
風速(m/s)	10.8	9.7	9.7	10.2	9.5	10.1	9.2	9.1	9.4	8.8	8.8	10.0	8.6	9.2	9.4	9.7	8.5	8.3	7.5	7.0	6.2	5.5	6.3	6.3	

3月26日		モニタリングポスト																							
MP1(μSv/h)	10.933	10.933	10.933	10.877	10.920	10.883	10.893	10.910	10.867	10.860	10.893	10.870	10.973	10.903	10.913	10.887	10.850	10.840	10.833	10.873	10.817	10.837	10.803	10.817	10.817
MP2(μSv/h)	6.217	6.230	6.213	6.223	6.233	6.220	6.203	6.203	6.183	6.220	6.223	6.217	6.240	6.190	6.183	6.190	6.177	6.160	6.160	6.173	6.167	6.133	6.133	6.133	
MP3(μSv/h)	10.437	10.360	10.380	10.370	10.367	10.403	10.340	10.333	10.323	10.380	10.363	10.367	10.320	10.213	10.233	10.170	10.230	10.237	10.243	10.207	10.217	10.220	10.220	10.230	
MP4(μSv/h)	7.957	7.933	7.913	7.927	7.930	7.900	7.957	7.933	7.930	7.933	7.913	7.887	7.813	7.810	7.840	7.833	7.807	7.820	7.837	7.777	7.850	7.863	7.823	7.823	
MP5(μSv/h)	7.347	7.347	7.253	7.353	7.293	7.273	7.253	7.280	7.353	7.280	7.293	7.253	7.200	7.207	7.227	7.153	7.180	7.253	7.153	7.253	7.160	7.200	7.153	7.153	
MP6(μSv/h)	8.420	8.433	8.427	8.440	8.460	8.467	8.433	8.417	8.427	8.413	8.460	8.437	8.353	8.317	8.337	8.320	8.337	8.340	8.333	8.300	8.357	8.370	8.353	8.353	
MP7(μSv/h)	欠測	欠測	欠測	欠測	欠測	欠測	欠測	欠測	欠測	欠測	欠測	欠測	欠測	欠測	欠測	欠測	欠測	欠測	欠測	欠測	欠測	欠測	欠測	欠測	
風向	北北西	北北西	北北西	北北西	北北西	北北西	北北西	北北西	北北西	北北西	北北西	北北西	北北西	北北西	北北西	北北西	北北西	北北西	北北西	北北西	北北西	北北西	北北西	北北西	
風速(m/s)	7.1	7.3	8.9	7.1	7.9	7.9	8.6	8.2	8.6	8.3	6.6	7.0	6.1	5.8	7.4	6.9	7.4	10.9	12.0	12.8	11.3	10.5	11.1	10.2	

福島第二(2F) (事業者のモニタリングポスト)

3月25日		12:00	12:10	12:20	12:30	12:40	12:50	13:00	13:10	13:20	13:30	13:40	13:50	14:00	14:10	14:20	14:30	14:40	14:50	15:00	15:10	15:20	15:30	15:40	15:50
モニタリングポスト		12.00	12.10	12.20	12.30	12.40	12.50	13.00	13.10	13.20	13.30	13.40	13.50	14.00	14.10	14.20	14.30	14.40	14.50	15.00	15.10	15.20	15.30	15.40	15.50
MP1(μSv/h)		13.683	13.553	13.430	13.390	13.297	13.167	13.107	12.997	12.943	12.907	12.777	12.793	12.677	12.590	12.560	12.457	12.483	12.457	12.397	12.360	12.287	12.283	12.260	12.227
MP2(μSv/h)		7.600	7.517	7.510	7.437	7.390	7.383	7.357	7.313	7.303	7.287	7.287	7.220	7.193	7.187	7.147	7.133	7.107	7.080	7.057	7.060	7.013	7.020	7.010	6.973
MP3(μSv/h)		12.233	12.147	12.103	12.033	11.983	11.967	11.920	11.853	11.827	11.803	11.737	11.737	11.673	11.640	11.627	11.597	11.610	11.540	11.527	11.540	11.497	11.450	11.453	11.417
MP4(μSv/h)		9.390	9.310	9.243	9.243	9.223	9.183	9.157	9.117	9.107	9.083	9.040	9.017	9.013	8.973	8.960	8.960	8.930	8.873	8.860	8.847	8.833	8.833	8.820	8.800
MP5(μSv/h)		8.820	8.767	8.727	8.673	8.640	8.627	8.627	8.580	8.533	8.527	8.447	8.427	8.427	8.427	8.387	8.387	8.333	8.333	8.280	8.293	8.287	8.233	8.233	8.240
MP6(μSv/h)		10.013	9.923	9.910	9.870	9.827	9.783	9.770	9.777	9.723	9.683	9.697	9.677	9.677	9.630	9.593	9.577	9.600	9.543	9.510	9.483	9.483	9.450	9.463	9.410
MP7(μSv/h)		欠測	欠測	欠測	欠測	欠測	欠測	欠測	欠測	欠測	欠測	欠測	欠測	欠測	欠測	欠測	欠測	欠測	欠測	欠測	欠測	欠測	欠測	欠測	欠測
風向		東南東	南東	南東	東南東	南東	南東	南南東	南東	東南東	南東	南東	南東	南南東	南東	南東	南東	南東	南東	南南東	東南東	東	東	東	南東
風速(m/s)		4.2	3.1	3.2	2.5	4.8	5.3	3.4	3.3	2.7	2.5	3.7	3.4	2.1	3.7	2.2	2.7	3.2	3.0	2.1	2.2	2.0	1.1	2.5	2.2

3月25日		16:00	16:10	16:20	16:30	16:40	16:50	17:00	17:10	17:20	17:30	17:40	17:50	18:00	18:10	18:20	18:30	18:40	18:50	19:00	19:10	19:20	19:30	19:40	19:50
モニタリングポスト		16:00	16:10	16:20	16:30	16:40	16:50	17:00	17:10	17:20	17:30	17:40	17:50	18:00	18:10	18:20	18:30	18:40	18:50	19:00	19:10	19:20	19:30	19:40	19:50
MP1(μSv/h)		12.200	12.147	12.080	12.033	12.017	12.000	11.980	11.933	11.937	11.907	11.863	11.873	11.840	11.800	11.800	11.763	11.757	11.743	11.693	11.673	11.680	11.653	11.577	11.560
MP2(μSv/h)		7.000	6.970	6.940	6.943	6.920	6.917	6.907	6.870	6.890	6.830	6.837	6.853	6.830	6.820	6.813	6.820	6.776	6.790	6.757	6.787	6.733	6.747	6.693	6.647
MP3(μSv/h)		11.383	11.407	11.370	11.343	11.300	11.293	11.253	11.267	11.240	11.247	11.197	11.217	11.233	11.173	11.170	11.177	11.183	11.163	11.160	11.100	11.077	11.113	11.033	10.927
MP4(μSv/h)		8.753	8.763	8.757	8.727	8.687	8.727	8.693	8.687	8.647	8.673	8.630	8.627	8.660	8.653	8.613	8.590	8.627	8.590	8.600	8.623	8.577	8.573	8.467	8.460
MP5(μSv/h)		8.193	8.233	8.187	8.153	8.140	8.140	8.133	8.133	8.033	8.133	8.127	8.053	8.040	8.040	8.040	8.040	8.040	8.040	8.033	7.993	8.040	7.987	7.940	7.840
MP6(μSv/h)		9.413	9.407	9.413	9.393	9.400	9.340	9.333	9.303	9.313	9.300	9.307	9.307	9.270	9.293	9.273	9.250	9.260	9.220	9.233	9.227	9.210	9.193	9.100	9.087
MP7(μSv/h)		欠測	欠測	欠測	欠測	欠測	欠測	欠測	欠測	欠測	欠測	欠測	欠測	欠測	欠測	欠測	欠測	欠測	欠測	欠測	欠測	欠測	欠測	欠測	欠測
風向		南東	南東	南南東	南南東	東南東	東	東	東	東南東	東南東	東	南東	東	南南東	東南東	東	東	西	北東	東北東	東	東北東	東北東	東北東
風速(m/s)		2.8	2.6	1.8	3.3	2.5	3.5	4.3	1.7	1.8	2.0	2.9	1.7	0.8	1.1	1.9	1.9	3.2	2.1	0.4	0.8	2.4	2.5	3.3	4.7

3月25日		20:00	20:10	20:20	20:30	20:40	20:50	21:00	21:10	21:20	21:30	21:40	21:50	22:00	22:10	22:20	22:30	22:40	22:50	23:00	23:10	23:20	23:30	23:40	23:50
モニタリングポスト		20:00	20:10	20:20	20:30	20:40	20:50	21:00	21:10	21:20	21:30	21:40	21:50	22:00	22:10	22:20	22:30	22:40	22:50	23:00	23:10	23:20	23:30	23:40	23:50
MP1(μSv/h)		11.530	11.530	11.420	11.363	11.380	11.377	11.337	11.327	11.317	11.300	11.307	11.313	11.277	12.673	13.247	12.557	12.433	12.280	12.597	12.240	12.303	12.123	12.033	11.987
MP2(μSv/h)		6.607	6.557	6.523	6.490	6.517	6.473	6.483	6.470	6.433	6.493	6.467	6.463	6.473	8.323	8.137	7.173	7.180	7.063	7.093	7.023	7.093	7.013	6.897	6.877
MP3(μSv/h)		10.937	10.853	11.840	10.823	10.777	10.773	10.757	10.737	10.810	10.737	10.740	10.750	10.733	12.833	12.213	11.607	11.780	11.680	11.557	11.457	11.480	11.453	11.323	11.363
MP4(μSv/h)		8.427	8.363	8.343	8.280	8.263	8.263	8.223	8.253	8.270	8.283	8.257	8.257	8.267	9.620	9.103	8.657	8.853	8.760	8.737	8.593	8.637	8.623	8.567	8.530
MP5(μSv/h)		7.840	7.740	7.647	7.647	7.647	7.647	7.647	7.647	7.647	7.647	7.647	7.647	7.647	9.100	8.433	8.033	8.193	8.120	8.093	7.987	8.033	8.033	7.940	7.940
MP6(μSv/h)		9.043	8.967	8.877	8.870	8.840	8.803	8.793	8.810	8.823	8.820	8.803	8.820	8.830	9.623	9.757	9.253	9.297	9.187	9.140	9.170	9.190	9.193	9.120	9.103
MP7(μSv/h)		欠測	欠測	欠測	欠測	欠測	欠測	欠測	欠測	欠測	欠測	欠測	欠測	欠測	欠測	欠測	欠測	欠測	欠測	欠測	欠測	欠測	欠測	欠測	欠測
風向		東	東北東	北東	北北東	北東	北北東	北北東	北北東	北	北	北	北	北北西	北	北	北西	北西	北北西	北北西	北北西	北北西	北北西	北北西	北北西
風速(m/s)		3.6	5.0	2.9	5.3	3.7	4.2	5.4	6.2	5.3	4.8	5.2	5.2	6.2	6.7	6.1	6.6	7.7	7.2	6.0	6.8	7.5	7.2	6.9	7.0

福島第二(2F) (事業者のモニタリングポスト)

3月25日		0:00	0:10	0:20	0:30	0:40	0:50	1:00	1:10	1:20	1:30	1:40	1:50	2:00	2:10	2:20	2:30	2:40	2:50	3:00	3:10	3:20	3:30	3:40	3:50
モニタリングポスト																									
MP1(μSv/h)	12.297	12.297	12.280	12.287	12.277	12.277	12.227	12.247	12.217	12.220	12.200	12.237	12.210	12.190	12.177	12.170	12.203	12.173	12.120	12.133	12.143	12.097	12.133	12.100	12.077
MP2(μSv/h)	7.220	7.217	7.213	7.187	7.193	7.183	7.183	7.173	7.170	7.183	7.167	7.150	7.177	7.173	7.180	7.140	7.150	7.143	7.113	7.133	7.137	7.113	7.100	7.097	7.113
MP3(μSv/h)	11.890	11.933	11.887	11.887	11.890	11.887	11.887	11.847	11.853	11.843	11.847	11.867	11.827	11.840	11.803	11.857	11.810	11.760	11.770	11.753	11.810	11.783	11.750	11.760	11.683
MP4(μSv/h)	9.293	9.307	9.307	9.297	9.277	9.230	9.240	9.267	9.213	9.247	9.200	9.200	9.207	9.207	9.203	9.200	9.180	9.173	9.197	9.133	9.183	9.180	9.143	9.130	9.127
MP5(μSv/h)	8.627	8.627	8.627	8.627	8.627	8.627	8.627	8.627	8.627	8.627	8.627	8.627	8.613	8.613	8.627	8.567	8.533	8.533	8.533	8.533	8.527	8.533	8.533	8.493	8.533
MP6(μSv/h)	9.877	9.827	9.870	9.823	9.803	9.800	9.823	9.820	9.803	9.827	9.793	9.803	9.783	9.783	9.743	9.777	9.757	9.767	9.717	9.727	9.733	9.713	9.727	9.700	9.697
MP7(μSv/h)	欠測	欠測	欠測	欠測	欠測	欠測	欠測	欠測	欠測	欠測	欠測	欠測	欠測	欠測	欠測	欠測	欠測	欠測	欠測	欠測	欠測	欠測	欠測	欠測	欠測
風向	西北西	西北西	西北西	西北西	西北西	南西	南南西	南南西	南南東	南南西	南南東	東	北北西	北西	北北西	北	北	北	北	北	北	北北西	北北西	北北西	北北西
風速(m/s)	4.7	4.4	3.4	1.9	2.5	2.8	1.9	0.9	0.9	0.9	0.8	0.4	0.9	3.9	4.1	2.4	2.2	3.0	2.6	2.6	3.3	3.7	4.7	5.2	3.6

3月25日		4:00	4:10	4:20	4:30	4:40	4:50	5:00	5:10	5:20	5:30	5:40	5:50	6:00	6:10	6:20	6:30	6:40	6:50	7:00	7:10	7:20	7:30	7:40	7:50
モニタリングポスト																									
MP1(μSv/h)	12.087	12.093	12.070	12.087	12.043	12.033	12.067	12.020	12.033	13.777	12.993	18.173	12.717	13.137	13.803	12.203	12.093	12.067	12.040	12.010	12.047	12.010	12.010	12.013	12.013
MP2(μSv/h)	7.090	7.093	7.077	7.080	7.060	7.063	7.067	7.030	7.053	7.290	7.293	10.597	7.447	7.297	7.153	7.070	7.057	7.040	7.007	6.997	7.027	7.003	7.003	6.983	7.040
MP3(μSv/h)	11.677	11.680	11.677	11.667	11.680	11.690	11.687	11.647	11.710	11.660	11.670	11.663	12.203	11.687	11.657	11.613	11.640	11.610	11.550	11.573	11.543	11.543	11.567	11.543	11.540
MP4(μSv/h)	9.113	9.133	9.090	9.090	9.087	9.107	9.073	9.067	9.060	9.057	9.063	9.077	10.970	9.577	9.183	9.173	9.147	9.110	9.143	9.120	9.117	9.093	9.057	9.073	9.073
MP5(μSv/h)	8.533	8.480	8.447	8.473	8.473	8.473	8.433	8.433	8.433	8.427	8.433	8.433	10.520	9.407	8.720	8.667	8.627	8.627	8.567	8.567	8.560	8.527	8.533	8.533	8.500
MP6(μSv/h)	9.717	9.670	9.683	9.663	9.633	9.660	9.667	9.667	9.623	9.620	9.613	9.640	11.540	10.490	9.743	9.667	9.643	9.607	9.617	9.567	9.593	9.607	9.570	9.570	9.557
MP7(μSv/h)	欠測	欠測	欠測	欠測	欠測	欠測	欠測	欠測	欠測	欠測	欠測	欠測	欠測	欠測	欠測	欠測	欠測	欠測	欠測	欠測	欠測	欠測	欠測	欠測	欠測
風向	北西	北北西	北北西	北西	北西	北西	北西	北西	北	北北西	西北西	北西	北西	北西	北西	北西	北西	北西	北西	北西	北北西	北北西	北西	北北西	北北西
風速(m/s)	4.3	5.0	5.1	5.7	6.1	6.3	5.5	1.1	1.1	2.1	4.0	2.5	2.2	2.2	2.0	2.6	2.5	2.2	2.5	2.2	3.3	3.5	3.6	3.5	3.3

3月25日		8:00	8:10	8:20	8:30	8:40	8:50	9:00	9:10	9:20	9:30	9:40	9:50	10:00	10:10	10:20	10:30	10:40	10:50	11:00	11:10	11:20	11:30	11:40	11:50
モニタリングポスト																									
MP1(μSv/h)	12.040	18.670	21.737	24.850	18.083	17.560	17.270	16.780	16.937	16.317	16.040	15.727	15.543	15.277	15.040	14.877	14.737	14.507	14.423	14.283	14.107	14.030	13.870	13.773	13.773
MP2(μSv/h)	7.020	9.087	14.597	21.447	9.993	9.200	9.117	8.793	9.190	8.757	8.573	8.447	8.290	8.187	8.093	8.043	7.977	7.880	7.837	7.797	7.763	7.707	7.667	7.630	7.630
MP3(μSv/h)	11.567	11.663	15.243	17.277	17.533	14.967	13.917	13.703	13.870	13.583	13.360	13.300	13.110	12.990	12.880	12.817	12.680	12.613	12.553	12.503	12.397	12.423	12.327	12.280	12.280
MP4(μSv/h)	9.047	9.083	12.067	13.833	13.113	11.620	10.737	10.587	10.540	10.407	10.170	10.150	10.077	9.973	9.853	9.763	9.707	9.687	9.590	9.550	9.550	9.507	9.473	9.433	9.433
MP5(μSv/h)	8.527	8.533	10.887	14.713	13.507	11.373	10.573	10.287	10.153	10.073	9.787	9.607	9.700	9.607	9.407	9.287	9.220	9.167	9.120	9.087	9.020	8.973	8.920	8.820	8.820
MP6(μSv/h)	9.547	9.570	11.673	13.677	14.300	11.567	11.173	11.023	10.933	10.897	10.667	10.660	10.647	10.573	10.463	10.380	10.323	10.310	10.213	10.180	10.167	10.140	10.117	10.020	10.020
MP7(μSv/h)	欠測	欠測	欠測	欠測	欠測	欠測	欠測	欠測	欠測	欠測	欠測	欠測	欠測	欠測	欠測	欠測	欠測	欠測	欠測	欠測	欠測	欠測	欠測	欠測	欠測
風向	北	北	北	北北西	北北東	北北東	北北東	北東	北東	東北東	北東	東北東	北東	東北東	北東	東	東	東南東	東	東南東	東南東	東南東	南東	南東	南東
風速(m/s)	3.5	2.3	2.2	3.6	5.1	5.1	5.0	4.3	3.3	4.1	5.3	4.1	4.5	2.1	2.6	3.1	3.6	3.1	3.5	3.1	3.1	3.2	3.3	1.4	3.5

10

福島第二原子力発電所

2011/3/26
14:30現在

MP1: 10.743 μ Sv/h
(参考値: 0.035 ~ 0.054 μ Sv/h)

MP2: 6.123 μ Sv/h
(参考値: 0.042 ~ 0.062 μ Sv/h)

MP3: 10.170 μ Sv/h
(参考値: 0.036 ~ 0.052 μ Sv/h)

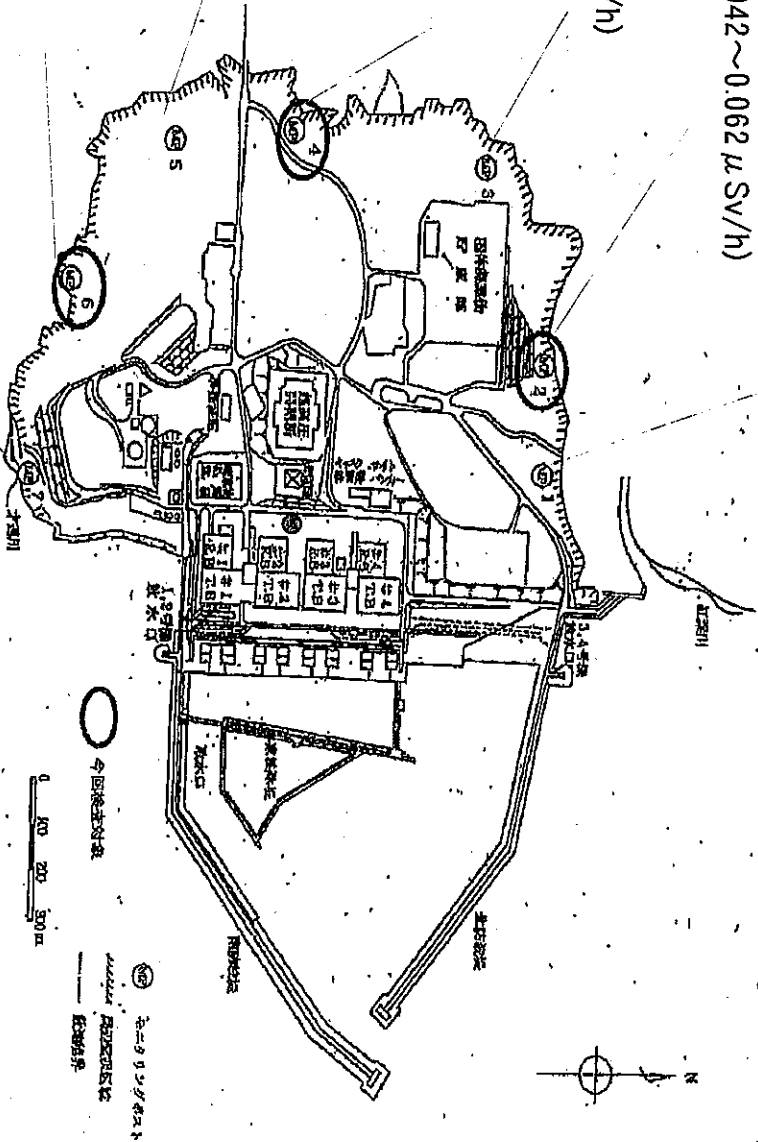
MP4: 7.833 μ Sv/h
(参考値: 0.036 ~ 0.052 μ Sv/h)

MP5: 7.153 μ Sv/h
(参考値: 0.041 ~ 0.058 μ Sv/h)

MP6: 8.333 μ Sv/h
(参考値: 0.044 ~ 0.063 μ Sv/h)

MP7: 欠測
(参考値: 0.043 ~ 0.062 μ Sv/h)

モニタリングポスト配置図 2F



2011年

各発電所等の環境モニタリング結果

単位: $\mu\text{Sv/h}$

通常の平常値の範囲	会社名	発電所名	3月25日																								
			12:00	13:00	14:00	15:00	16:00	17:00	18:00	19:00	20:00	21:00	22:00	23:00	0:00	1:00	2:00	3:00	4:00	5:00	6:00	7:00	8:00	9:00	10:00	11:00	
0.023~0.027	北海道電力㈱	泊発電所	0.025	0.025	0.026	0.028	0.026	0.025	0.024	0.025	0.024	0.025	0.026	0.025	0.026	0.025	0.026	0.025	0.026	0.025	0.026	0.025	0.026	0.025	0.026	0.025	0.026
0.024~0.060	東北電力㈱	女川原子力発電所	1.00	0.99	0.99	0.99	0.98	0.98	0.97	0.97	0.97	0.97	0.97	0.97	0.97	0.97	0.97	0.97	0.97	0.97	0.97	0.97	0.97	0.97	0.97	0.96	
0.012~0.060	東北電力㈱	東通原子力発電所	0.017	0.018	0.018	0.017	0.017	0.017	0.017	0.017	0.017	0.017	0.017	0.017	0.017	0.017	0.017	0.017	0.017	0.017	0.017	0.017	0.017	0.017	0.017	0.187	
0.033~0.050	東京電力㈱	福島第一原子力発電所*	235.8	222.3	212.6	205.8	197.4	196	194.7	199.5	194.7	199.5	233.9	204.9	191.4	191.4	191.4	191.4	191.4	191.4	191.4	191.4	191.4	191.4	191.4	187	
0.036~0.052	東京電力㈱	福島第二原子力発電所*	12.233	11.920	11.673	11.527	11.383	11.253	11.233	11.160	11.160	11.160	10.337	10.73	10.73	10.73	10.73	10.73	10.73	10.73	10.73	10.73	10.73	10.73	10.73	11.557	
0.011~0.159	東京電力㈱	柏崎刈羽原子力発電所	0.066	0.067	0.065	0.066	0.065	0.066	0.067	0.067	0.067	0.067	0.067	0.067	0.067	0.067	0.067	0.067	0.067	0.067	0.067	0.067	0.067	0.067	0.067	0.066	
0.036~0.053	日本原子力発電㈱	東海第二発電所	0.903	0.899	0.899	0.899	0.882	0.881	0.878	0.874	0.874	0.874	0.865	0.866	0.866	0.866	0.866	0.866	0.866	0.866	0.866	0.866	0.866	0.866	0.866	0.866	
0.039~0.110	日本原子力発電㈱	敦賀発電所	0.073	0.073	0.074	0.075	0.073	0.073	0.073	0.073	0.073	0.073	0.073	0.073	0.073	0.073	0.073	0.073	0.073	0.073	0.073	0.073	0.073	0.073	0.073	0.073	
0.084~0.108	中部電力㈱	浜岡原子力発電所	0.080	0.080	0.080	0.081	0.086	0.083	0.081	0.081	0.081	0.081	0.081	0.081	0.081	0.081	0.081	0.081	0.081	0.081	0.081	0.081	0.081	0.081	0.081	0.079	
0.0207~0.132	北陸電力㈱	志賀原子力発電所	0.032	0.034	0.034	0.034	0.042	0.042	0.040	0.040	0.040	0.040	0.040	0.040	0.040	0.040	0.040	0.040	0.040	0.040	0.040	0.040	0.040	0.040	0.040	0.037	
0.028~0.130	中国電力㈱	島根原子力発電所	0.028	0.030	0.031	0.031	0.029	0.029	0.029	0.029	0.029	0.029	0.029	0.029	0.029	0.029	0.029	0.029	0.029	0.029	0.029	0.029	0.029	0.029	0.029	0.038	
0.070~0.077	関西電力㈱	美浜発電所	0.073	0.072	0.072	0.071	0.074	0.079	0.087	0.087	0.087	0.087	0.087	0.087	0.087	0.087	0.087	0.087	0.087	0.087	0.087	0.087	0.087	0.087	0.087	0.082	
0.045~0.047	関西電力㈱	高浜発電所	0.043	0.044	0.044	0.043	0.044	0.044	0.045	0.045	0.045	0.045	0.045	0.045	0.045	0.045	0.045	0.045	0.045	0.045	0.045	0.045	0.045	0.045	0.045	0.054	
0.036~0.040	関西電力㈱	大飯発電所	0.035	0.034	0.035	0.035	0.035	0.035	0.035	0.035	0.035	0.035	0.035	0.035	0.035	0.035	0.035	0.035	0.035	0.035	0.035	0.035	0.035	0.035	0.035	0.044	
0.011~0.080	四国電力㈱	伊方発電所	0.014	0.014	0.013	0.013	0.013	0.013	0.013	0.014	0.014	0.014	0.014	0.014	0.014	0.014	0.014	0.014	0.014	0.014	0.014	0.014	0.014	0.014	0.014	0.014	
0.023~0.087	九州電力㈱	玄海原子力発電所	0.026	0.026	0.026	0.026	0.027	0.027	0.027	0.027	0.027	0.027	0.027	0.027	0.027	0.027	0.027	0.027	0.027	0.027	0.027	0.027	0.027	0.027	0.026		
0.034~0.120	九州電力㈱	川内原子力発電所	0.035	0.037	0.037	0.038	0.036	0.036	0.037	0.036	0.036	0.036	0.036	0.036	0.036	0.036	0.036	0.036	0.036	0.036	0.036	0.036	0.036	0.036	0.037		
0.009~0.069	日本原燃(株)	六ヶ所 再処理事業所	0.017	0.016	0.016	0.016	0.016	0.016	0.016	0.016	0.016	0.016	0.016	0.016	0.016	0.016	0.016	0.016	0.016	0.016	0.016	0.016	0.016	0.016	0.017		
0.009~0.071	日本原燃(株)	六ヶ所 再処理事業所	0.020	0.020	0.020	0.020	0.020	0.020	0.020	0.020	0.020	0.020	0.020	0.020	0.020	0.020	0.020	0.020	0.020	0.020	0.020	0.020	0.020	0.020	0.021		

*福島第一原子力発電所については、作業状況により若干測定時間のずれ及び測定位置の変更が生じることもございます。

通常の平常値の範囲	会社名	発電所名	3月26日																							
			0:00	1:00	2:00	3:00	4:00	5:00	6:00	7:00	8:00	9:00	10:00	11:00	0:00	1:00	2:00	3:00	4:00	5:00	6:00	7:00	8:00	9:00	10:00	11:00
0.023~0.027	北海道電力㈱	泊発電所	0.032	0.028	0.026	0.026	0.026	0.026	0.026	0.026	0.025	0.025	0.026	0.026	0.026	0.026	0.026	0.026	0.026	0.026	0.026	0.026	0.026	0.026	0.026	0.026
0.024~0.060	東北電力㈱	女川原子力発電所	0.95	0.94	0.94	0.93	0.92	0.92	0.91	0.92	0.91	0.91	0.91	0.91	0.91	0.91	0.91	0.91	0.91	0.91	0.91	0.91	0.91	0.91	0.91	0.90
0.012~0.060	東北電力㈱	東通原子力発電所	0.017	0.017	0.018	0.017	0.017	0.017	0.017	0.018	0.018	0.018	0.018	0.018	0.018	0.018	0.018	0.018	0.018	0.018	0.018	0.018	0.018	0.018	0.018	0.022
0.033~0.050	東京電力㈱	福島第一原子力発電所*	184.4	182.5	179.9	172.4	169.2	169.9	169.0	169.5	169.5	170.3	170.8	170.8	170.8	170.8	170.8	170.8	170.8	170.8	170.8	170.8	170.8	170.8	170.8	170.8
0.036~0.062	東京電力㈱	福島第二原子力発電所*	11.343	11.107	10.987	10.767	10.613	10.493	10.433	10.443	10.443	10.443	10.443	10.443	10.443	10.443	10.443	10.443	10.443	10.443	10.443	10.443	10.443	10.443	10.443	10.440
0.011~0.159	東京電力㈱	柏崎刈羽原子力発電所	0.065	0.066	0.066	0.067	0.068	0.068	0.069	0.069	0.069	0.069	0.069	0.069	0.069	0.069	0.069	0.069	0.069	0.069	0.069	0.069	0.069	0.069	0.069	0.066
0.036~0.053	日本原子力発電㈱	東海第二発電所	0.852	0.850	0.852	0.855	0.851	0.840	0.840	0.840	0.840	0.840	0.840	0.840	0.840	0.840	0.840	0.840	0.840	0.840	0.840	0.840	0.840	0.840	0.840	0.834
0.039~0.110	日本原子力発電㈱	敦賀発電所	0.076	0.073	0.074	0.075	0.078	0.076	0.072	0.073	0.073	0.073	0.073	0.073	0.073	0.073	0.073	0.073	0.073	0.073	0.073	0.073	0.073	0.073	0.073	0.073
0.084~0.108	中部電力㈱	浜岡原子力発電所	0.080	0.080	0.080	0.079	0.080	0.080	0.080	0.080	0.080	0.080	0.080	0.080	0.080	0.080	0.080	0.080	0.080	0.080	0.080	0.080	0.080	0.080	0.080	0.079
0.0207~0.132	北陸電力㈱	志賀原子力発電所	0.083	0.058	0.043	0.035	0.030	0.029	0.032	0.031	0.031	0.032	0.032	0.032	0.032	0.032	0.032	0.032	0.032	0.032	0.032	0.032	0.032	0.032	0.032	0.032
0.028~0.130	中国電力㈱	島根原子力発電所	0.035	0.033	0.034	0.030	0.029	0.030	0.031	0.031	0.031	0.031	0.031	0.031	0.031	0.031	0.031	0.031	0.031	0.031	0.031	0.031	0.031	0.031	0.031	0.032
0.070~0.077	関西電力㈱	美浜発電所	0.076	0.074	0.073	0.076	0.078	0.074	0.071	0.073	0.073	0.073	0.073	0.073	0.073	0.073	0.073	0.073	0.073	0.073	0.073	0.073	0.073	0.073	0.073	0.077
0.045~0.047	関西電力㈱	高浜発電所	0.050	0.048	0.047	0.046	0.044	0.044	0.044	0.044	0.044	0.044	0.044	0.044	0.044	0.044	0.044	0.044	0.044	0.044	0.044	0.044	0.044	0.044	0.044	0.042
0.036~0.040	関西電力㈱	大飯発電所	0.044	0.047	0.045	0.043	0.037	0.037	0.036	0.036	0.036	0.036	0.036	0.036	0.036	0.036	0.036	0.036	0.036	0.036	0.036	0.036	0.036	0.036	0.036	0.036
0.011~0.080	四国電力㈱	伊方発電所	0.026	0.027	0.027	0.028	0.027	0.027	0.028	0.028	0.028	0.028	0.028	0.028	0.028	0.028	0.028	0.028	0.028	0.028	0.028	0.028	0.028	0.028	0.028	0.025
0.023~0.087	九州電力㈱	玄海原子力発電所	0.037	0.038	0.036	0.036	0.036	0.036	0.036	0.036	0.036	0.036	0.036	0.036	0.036	0.036	0.036	0.036	0.036	0.036	0.036	0.036	0.036	0.036	0.037	
0.034~0.120	九州電力㈱	川内原子力発電所	0.016	0.017	0.016	0.016	0.016	0.016	0.016	0.016	0.016	0.016	0.016	0.016	0.016	0.016	0.016	0.016	0.016	0.016	0.016	0.016	0.016	0.016	0.018	
0.009~0.069	日本原燃(株)	六ヶ所 再処理事業所	0.021	0.020	0.020	0.020	0.020	0.020	0.021	0.021	0.021	0.021	0.021	0.021	0.021	0.021	0.021	0.021	0.021	0.021	0.021	0.021	0.021	0.021	0.023	

*福島第一原子力発電所については、作業状況により若干測定時間のずれ及び測定位置の変更が生じることもございます。

3/26(土) 9時時点

発電所敷地内における空气中放射性物質の核種分析結果について

当社福島第一原子力発電所における空气中放射性物質の測定結果をお知らせいたします。

1. 採取・測定条件

試料採取	場所	福島第一 正門	
	日時	3/25 2:01~2:21	
試料測定	採取方法	モニタリングカーにてダスト採取	
	風向・風速	ESE 0.8m/s (5:30現在)	
試料測定	日時	3/25 13:38~	
	測定方法	試料を2Fに持ち込みGe半導体型核種分析装置にて分析	
測定時間	500s		

2. 結果

核種	3/25採取分			③放射線業務従事者の呼吸する空气中の濃度限度 (Bq/cm3)※
	①放射能濃度 (Bq/cm3)	②検出限界濃度 (Bq/cm3)	空气中濃度限度に対する割合(①/②)	
揮発性	Co-58	ND	-	1.0E-02
	I-131	8.8E-04	2.1E-05	1.0E-03
	I-132	ND	-	7.0E-02
	I-133	ND	-	5.0E-03
	Cs-134	3.2E-05	1.7E-05	2.0E-03
	Cs-137	2.4E-05	1.8E-05	3.0E-03
	Co-58	ND	-	1.0E-02
粒子状	I-131	3.2E-04	1.1E-05	1.0E-03
	I-132	ND	-	7.0E-02
	Cs-134	1.6E-05	9.5E-06	2.0E-03
	Cs-136	ND	-	1.0E-02
	Cs-137	1.6E-05	9.2E-06	3.0E-03
	Zr-95	ND	-	8.0E-02
	Ru-105	3.1E-04	4.4E-05	8.0E-02
その他の検出核種	Te-129	ND	-	4.0E-01
	Te-129m	ND	-	4.0E-03
	Te-132	8.2E-05	1.0E-05	7.0E-03

※ 人が呼吸する空气中の放射性核種の3ヶ月間についての平均濃度に対して、法令にて定められている濃度限度。
※ 0.0E-0とは、0.0×10⁻⁰と同じ意味である。

海水核種分析結果

試料採取日時刻	採取場所	測定方法	測定時間	検出核種 (半減期)	①試料濃度 (Bq/cm ³)	②検出限界濃度 (Bq/cm ³)	③炉規則告示濃度限度 Bq/cm ³ (別表第2第六欄周辺監視区 域外の水中の濃度限度)	倍率 (①/③)	Co-60 (約5年)	Mo-99 (約66時間)	I-131 (約8日)	I-132 (約2時間)	Te-132 (約3日)	Cs-134 (約2年)	Cs-136 (約13日)	Cs-137 (約30年)	Ba-140 (約13日)	La-140 (約2日)
平成23年3月25日 8時30分	1F 南放水口付近 (1~4号放水口から南側に約330m地点)	試料500mlを福島第二へ運搬し、Ge半導体検出器で測定	1,000秒						0.3	0.2	1250.8	1.1	1.1	117.3	2.7	79.6	3.9	1.4

※ O.OE-〇とは、O.O×10-〇と同じ意味である。

海水核種分析結果

試料採取日時刻	採取場所	測定方法	測定時間	検出核種 (半減期)	①試料濃度 (Bq/cm ³)	②検出限界濃度 (Bq/cm ³)	③庁規則告示濃度限度 Bq/cm ³ (別表第2第六欄周辺監視区 域外の水中の濃度限度) ①/③	倍率
平成23年3月25日 8時50分	1F 5~6放水口北側 (5~6u放水口から北側に約30m地点)	試料500mlを福島第二へ運搬し、Ge半導体検出器で測定	1,000秒	Tc-99m (約8日)	3.4E-02	2.5E-02	4E+01	0.0
				I-131 (約8日)	1.1E+01	2.3E-02	4E-02	283.8
				I-132 (約2時間)	1.9E-01	4.1E-02	3E+00	0.1
				Te-132 (約3日)	1.3E-01	2.1E-02	2E-01	0.6
				Cs-134 (約2年)	1.7E+00	1.9E-02	6E-02	28.0
				Cs-136 (約13日)	2.0E-01	1.7E-02	3E-01	0.7
				Cs-137 (約30年)	1.7E+00	1.8E-02	9E-02	18.5
				Ba-140 (約13日)	2.8E-01	7.2E-02	3E-01	0.9
				La-140 (約2日)	1.3E-01	6.8E-03	4E-01	0.3

※ 〇.〇E-〇とは、〇.〇×10-〇と同じ意味である。

発電所敷地内における空気中放射性物質の核種分析結果について

当社福島第二原子力発電所における空気中放射性物質の測定結果をお知らせいたします。

1. 採取・測定条件

試料採取	場所	福島第二 MP-1	福島第二 MP-1
	日時	3/25 9:41~9:48	3/25 17:32~17:40
採取方法	モニタリングカーにてダスト採取	モニタリングカーにてダスト採取	
風向・風速	-	-	
日時	2011/3/25 12:20~	2011/3/25 12:33~	
測定方法	Ge半導体型核種分析装置にて分析	Ge半導体型核種分析装置にて分析	
測定時間	500s	500s	

2. 結果

核種	3/25採取分①			3/25採取分②			③放射線業務従事者の呼吸する空気中の濃度限度(Bq/cm3)※	
	①放射線濃度(Bq/cm3)	②検出限界濃度(Bq/cm3)	③空気中濃度限度に対する割合(①/②)✓	①放射線濃度(Bq/cm3)	②検出限界濃度(Bq/cm3)	③空気中濃度限度に対する割合(①/②)✓		
揮発性	Co-58	ND	-	-	ND	-	1.0E-02	
	I-131	2.1E-04	3.2E-05	0.21	1.7E-04	1.3E-05	1.0E-03	
	I-132	1.6E-04	1.0E-04	0.00	2.2E-04	2.0E-05	7.0E-02	
	I-133	ND	-	-	ND	-	5.0E-03	
	Cs-134	6.9E-05	3.2E-05	0.03	2.6E-05	1.2E-05	2.0E-03	
Cs-137	ND	-	-	3.5E-05	1.1E-05	0.01	3.0E-03	
粒子状	Co-58	ND	-	-	ND	-	1.0E-02	
	I-131	1.0E-04	1.6E-05	0.10	6.8E-05	7.0E-06	1.0E-03	
	I-132	6.0E-05	5.0E-05	0.00	1.1E-04	1.2E-05	7.0E-02	
	Cs-134	ND	-	-	1.0E-05	6.1E-06	2.0E-03	
	Cs-136	ND	-	-	ND	-	1.0E-02	
	Cs-137	ND	-	-	1.1E-05	5.8E-06	0.00	3.0E-03
	Ru-105	ND	-	-	7.3E-05	5.3E-05	0.00	8.0E-02
Ru-106	ND	-	-	ND	-	-	6.0E-04	
その他の検出核種	Te-129	ND	-	-	5.7E-04	1.5E-04	0.00	4.0E-01
	Te-129m	ND	-	-	4.4E-04	1.3E-04	0.11	4.0E-03
	Te-132	1.1E-04	1.6E-05	0.02	3.9E-04	4.8E-06	0.06	7.0E-03

※ 人が呼吸する空気中の放射性核種の3ヶ月間についての平均濃度に対して、法令にて定められている濃度限度。
※ OOE-Oとは、O×10^{-O}と同じ意味である。

海水核種分析結果

試料採取日時刻	平成23年3月25日 10時00分			
採取場所	2F 北放水口付近 (3,4号放水口付近) (1Fから約10km)			
測定方法	試料500mlをGe半導体検出器で測定			
測定時間	1,000秒			
検出核種 (半減期)	①試料濃度 (Bq/cm ³)			
②検出限界濃度 (Bq/cm ³)	③炉規則告示濃度限度 Bq/cm ³ (別表第2第六欄周辺監視区 域外の水中の濃度限度)			
Te-132 (約78時間)	1.3E-02	7.4E-03	3E+00	0.004
I-131 (約8日)	4.3E-01	1.0E-02	4E-02	10.7
I-132 (約2時間)	5.8E-02	2.2E-02	3E+00	0.02
Cs-134 (約2年)	2.6E-02	7.4E-03	6E-02	0.4
Cs-136 (約13日)	4.4E-03	3.2E-03	3E-01	0.0
Cs-137 (約30年)	3.4E-02	5.9E-03	9E-02	0.4

※ 0.0E-02は、0.0×10-0と同じ意味である。

海水核種分析結果

試料採取日時刻	採取場所	測定方法	測定時間	検出核種 (半減期)	①試料濃度 (Bq/cm ³)	②検出限界濃度 (Bq/cm ³)	③炉規則告示濃度限度 Bq/cm ³ (別表第2第六欄周辺監視区 域外の水中の濃度限度)	倍率 (①/③)
平成23年3月25日 09時10分	2F 岩沢海岸付近 (1,2号放水口から南側に約7,000m地点) (1Fから約16km)	試料500mlをGe半導体検出器で測定	1,000秒	1-131 (約8日)	3.7E-01	1.0E-02	4E-02	9.2
				1-132 (約2時間)	1.2E-01	2.6E-02	3E+00	0.04
				Cs-134 (約2年)	2.0E-02	6.7E-03	6E-02	0.3
				Cs-136 (約13日)	4.2E-03	3.3E-03	3E-01	0.01
				Cs-137 (約30年)	2.2E-02	6.0E-03	9E-02	0.2

※ 0.0E-0とは、0.0×10-0と同じ意味である。